











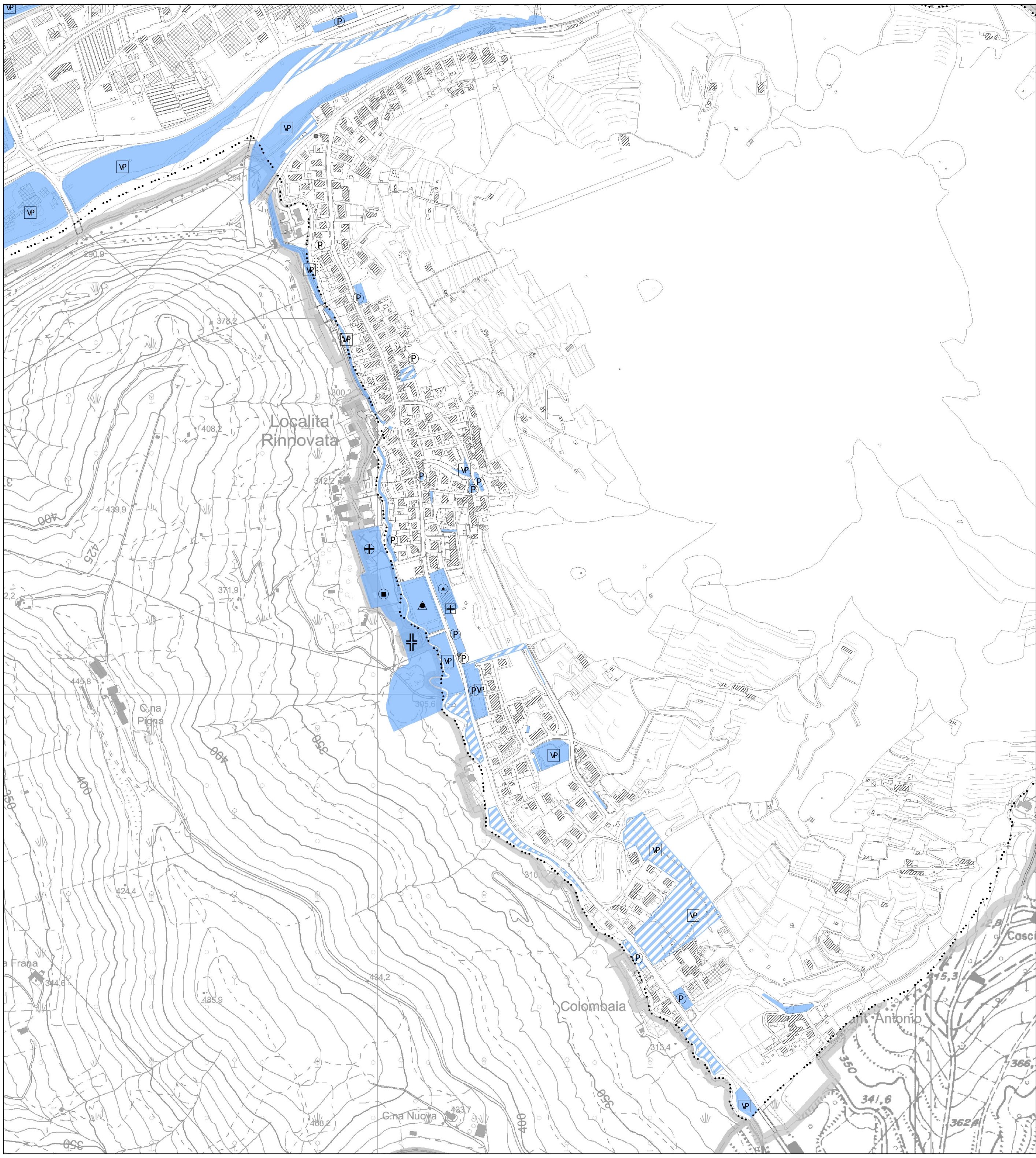
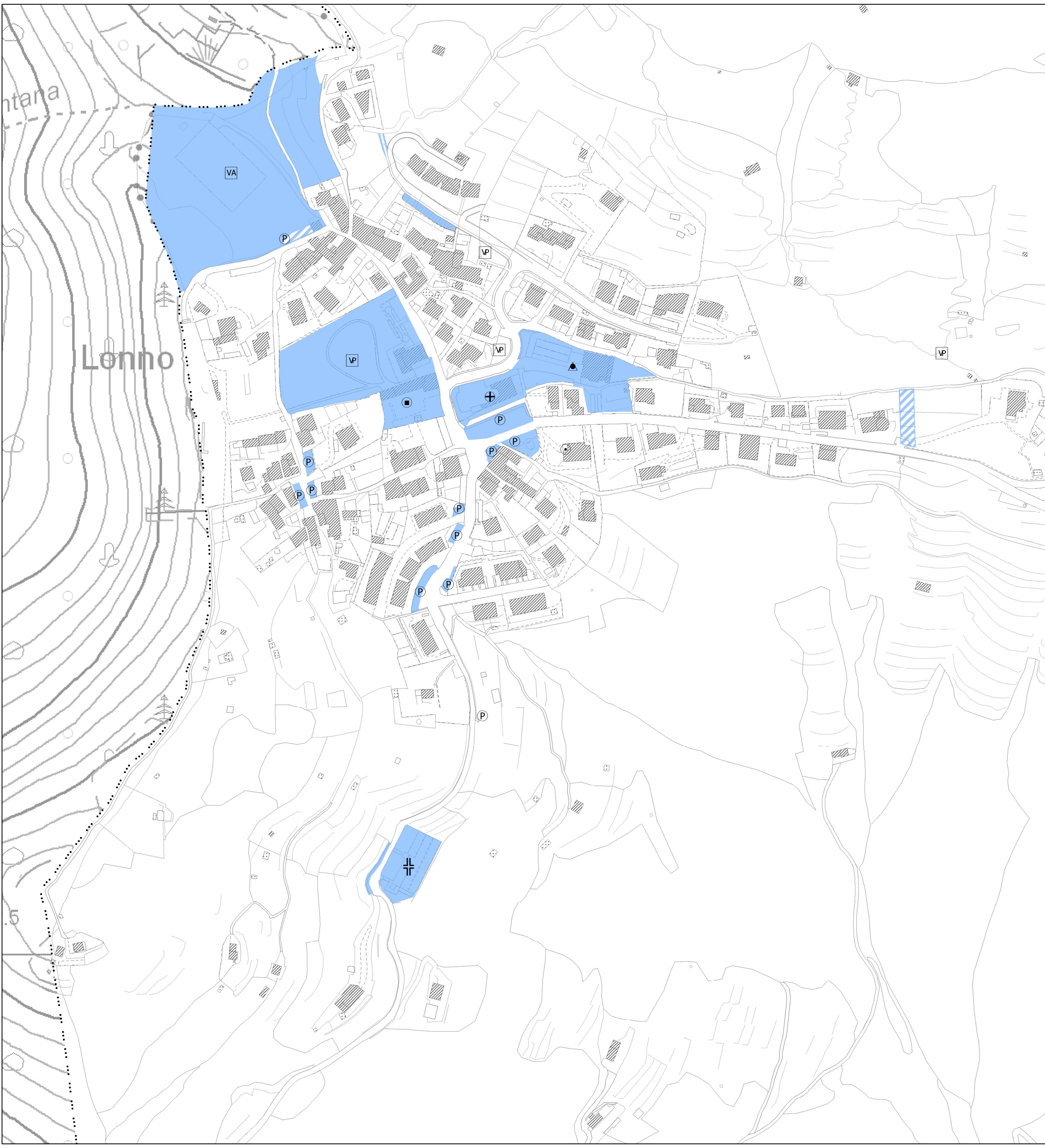


**Legenda**

-  Zona a servizi attuata
-  Zona a servizi in progetto

**simboli**

-  Edificio di culto
-  Impianto tecnologico
-  Parcheggio
-  attrezzatura collettiva
-  attrezzature centro civico
-  attrezzature sanitarie
-  cimitero
-  impianto tecnologico
-  scuola dell'infanzia
-  scuola primaria
-  scuola secondaria 1°grado
-  verde attrezzato
-  verde pubblico





**Comune di Nembro**  
Provincia di Bergamo



PGT  
Nembro  
Documento di piano



Claudio Cancelli  
Salvatore Aletto  
Candida Mignani

- sindaco -  
- segretario comunale -  
- assessore al territorio -

## Piano di governo del territorio 2015

Adottato D.C.C. n° ... del .....    Approvato D.C.C. n° ... del .....    BURL N° ... del .....

### Documento di Piano

Adottato D.C.C. n° 22 del 28/04/16    Approvato D.C.C. n° 43 del 26/10/16    BURL n°50 del 14/12/16

9

Stato di attuazione delle aree destinate a standard

scala 1:2.000

**PROGETTO E COORDINAMENTO**  
arch. Domenico Leo

**GRUPPO DI PROGETTAZIONE**  
geom. Francesco Carrara  
urb. Sara Bertuletti  
geom. Manuela Seno

**PROCEDIMENTO V.A.S.**  
arch. Giorgio Balzitone  
arch. Domenico Leo  
arch. Francesco Adobati

- responsabile  
- autorità precedente  
- autorità competente

