



Comune di Nembro
Provincia di Bergamo



Claudio Cancelli
Salvatore Alletto
Candida Mignani

- sindaco -
- segretario comunale -
- assessore territorio -



Piano di governo del territorio 2015

Adottato D.C.C. n° ... delApprovato D.C.C. n° ... del BURL N° ... del

Piano delle Regole

Adottato D.C.C. n° 22 del 28/04/16 Approvato D.C.C. n° 43 del 26/10/16 BURL n° 50 del 14/12/16



Elaborati grafici

ELENCO TAVOLE

Tavola 6 Gradi di intervento

scala 1:1000

Schede d'inventario

19 VIANA Inventario del patrimonio edilizio dei Nuclei di Antica Formazione

PROGETTO E COORDINAMENTO

arch. Domenico Leo

GRUPPO DI PROGETTAZIONE

geom. Francesco Carrara

urb. Sara Bertuletti

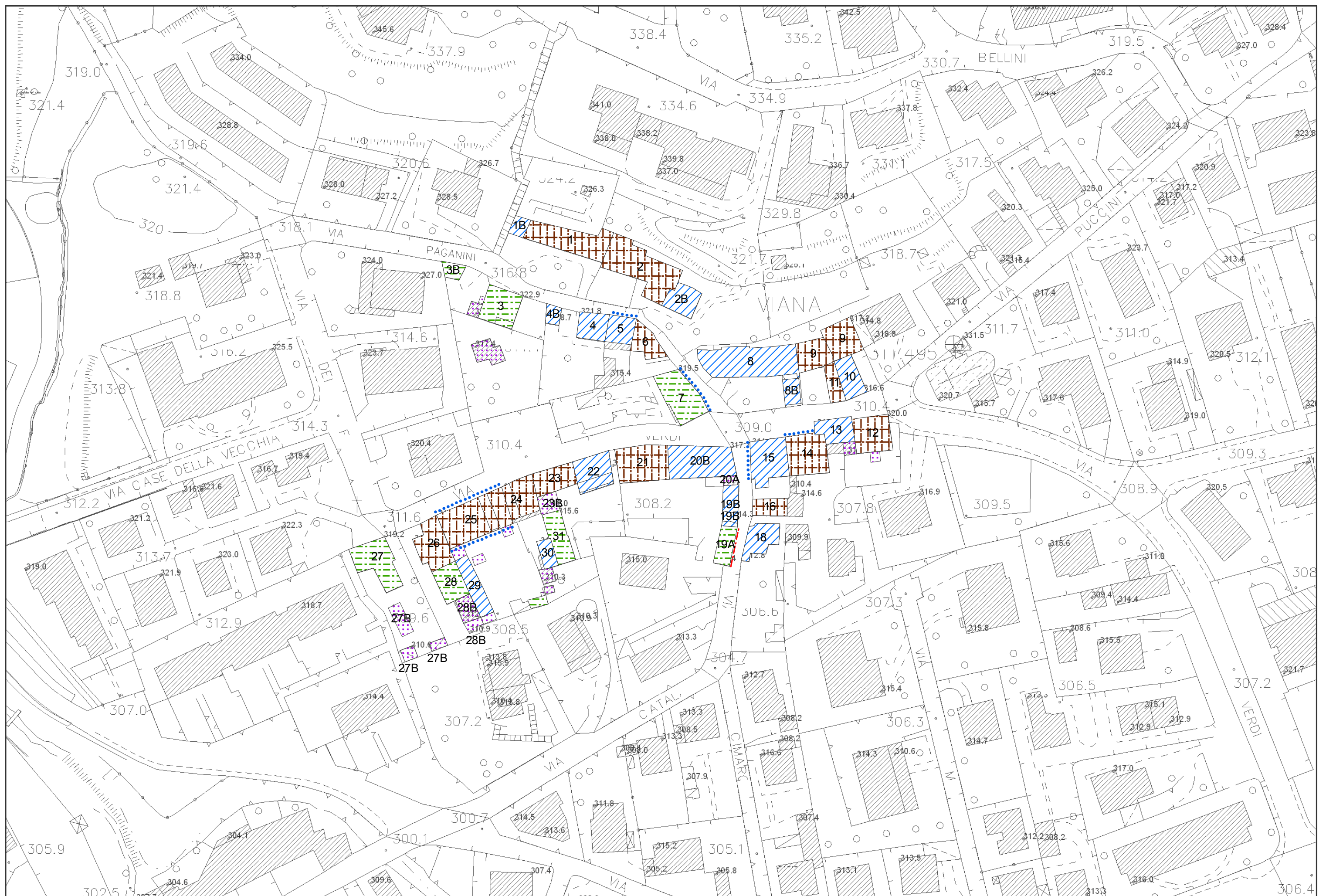
geom. Manuela Seno

PROCEDIMENTO V.A.S.


arch. Giorgio Baldizzone - responsabile

arch. Domenico Leo - autorità procedente

arch. Francesco Adobati - autorità competente




GRADI DI INTERVENTO SUGLI EDIFICI




GRADO 1
Edifici soggetti a vincolo di tutela e conservazione



GRADO 2
Edifici soggetti a recupero conservativo finalizzato alla conservazione dell'involucro esterno, al mantenimento o recupero della tipologia costruttiva delle strutture verticali e orizzontali interne e delle tipologie distributive dell'edificio



GRADO 3
Edifici storici appartenenti all'architettura minore; fabbricati che presentano incongruità o costituiscono il risultato di interventi successivi con parti tra loro non coerenti; edifici recenti non significativi o notevolmente trasformati, che mantengono la giacitura storica o la coerenza con l'impianto urbanistico



GRADO 4
Edifici recenti non coerenti con l'impianto urbanistico, fabbricati non in relazione con quanto presente nell'intorno immediato; edifici che non fanno propria la potenzialità del lotto



GRADO 5
Edifici e manufatti per i quali è prevista la demolizione perché in contrasto con i caratteri ambientali e/o costituenti superfetazioni



Perimetro PRU



Numero del PRU



Perimetro dei comparti del Nucleo di Antica Formazione



Linea blu
Mantenimento delle geometrie e dell'ordine compositivo, ridefinizione degli elementi non coerenti nella logica generale della facciata



Linea rossa
Conservazione integrale della facciata e dei suoi elementi costitutivi



Comune di Nembro
Provincia di Bergamo



Claudio Cancelli
Salvatore Alletto
Candida Mignani

- sindaco -
- segretario comunale -
- assessore territorio -



Piano di governo del territorio 2015

Adottato D.C.C. n° ... del Approvato D.C.C. n° ... del BURL N° ... del

Piano delle Regole

Adottato D.C.C. n° 22 del 28/04/16 Approvato D.C.C. n° 43 del 26/10/16 BURL n° 50 del 14/12/16



Schede d'inventario

19 VIANA Inventario del patrimonio edilizio dei Nuclei di Antica Formazione

PROGETTO E COORDINAMENTO

arch. Domenico Leo

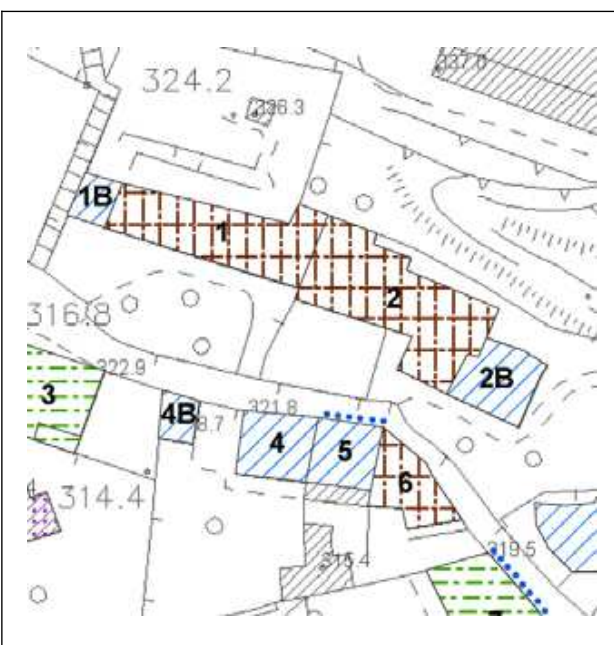
GRUPPO DI PROGETTAZIONE

geom. Francesco Carrara
urb. Sara Bertuletti
geom. Manuela Seno

PROCEDIMENTO V.A.S.

arch. Giorgio Baldizzone - responsabile
arch. Domenico Leo - autorità precedente
arch. Francesco Adobati - autorità competente





PLANIMETRIA
Identificazione fronti ed orientamento



DOCUMENTAZIONE FOTOGRAFICA
Vista panoramica di contesto

GRADO DI INTERVENTO SULL'UNITA'	PRESCRIZIONI SPECIFICHE SULLA FACCIATA
2	

PRESCRIZIONI SPECIFICHE SULL'UNITA' E SUL CONTESTO
<p>Obbligo di riprogettazione dell'accessorio (1B) assoggettato al grado 3; completamento delle facciate. Riqualificazione della balconata con struttura in c.a. La torre piccionaia dovrà essere oggetto di particolare tutela con mantenimento delle caratteristiche esistenti.</p>



PLANIMETRIA
Identificazione fronti ed orientamento



DOCUMENTAZIONE FOTOGRAFICA
Vista panoramica di contesto

GRADO DI INTERVENTO SULL'UNITA'	PRESCRIZIONI SPECIFICHE SULLA FACCIATA
2	

PRESCRIZIONI SPECIFICHE SULL'UNITA' E SUL CONTESTO
<p>Obbligo di riprogettazione della balconata su due livelli sia per tipi che per materiali. Il piano sottotetto potrà essere riutilizzato a fini residenziali senza necessità di soprizzo. L'accessorio (2B) assoggettato al grado 3, dovrà essere o demolito o riprogettato integralmente nei tipi e materiali, preferibilmente anche con una modifica planimetrica che lo arretri rispetto il fronte della facciata adiacente. Per tale manufatto è comunque prescritto il mantenimento del solo piano terra.</p>



PLANIMETRIA
Identificazione fronti ed orientamento

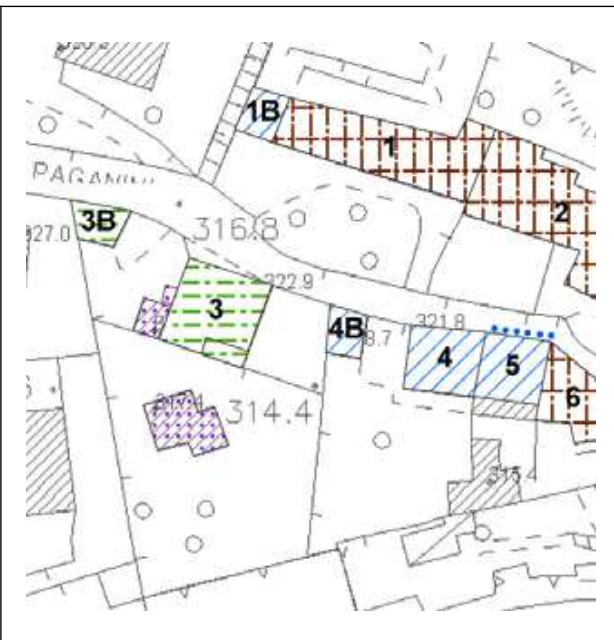


DOCUMENTAZIONE FOTOGRAFICA
Vista panoramica di contesto

GRADO DI INTERVENTO SULL'UNITA'	PRESCRIZIONI SPECIFICHE SULLA FACCIATA
4	

PRESCRIZIONI SPECIFICHE SULL'UNITA' E SUL CONTESTO

Edificio è in palese contrasto con i caratteri del centro storico.
L'accessorio (3B) dovrà essere riprogettato secondo le prescrizioni previste nelle norme per gli edifici accessori in centro storico, gli altri dovranno essere eliminati senza recuperi volumetrici.



PLANIMETRIA
Identificazione fronti ed orientamento



DOCUMENTAZIONE FOTOGRAFICA
Vista panoramica di contesto

GRADO DI INTERVENTO SULL'UNITA'	PRESCRIZIONI SPECIFICHE SULLA FACCIATA
3	

PRESCRIZIONI SPECIFICHE SULL'UNITA' E SUL CONTESTO

Obbligo di eliminazione degli elementi in contrasto quali scala e balconata in c.a. e tapparelle alle aperture.
Adeguamento dell'accessorio (4B) lungo via Paganini secondo le prescrizioni previste nelle norme per gli edifici accessori in centro storico.



PLANIMETRIA
Identificazione fronti ed orientamento

DOCUMENTAZIONE FOTOGRAFICA
Vista panoramica di contesto

GRADO DI INTERVENTO SULL'UNITA'	PRESCRIZIONI SPECIFICHE SULLA FACCIATA
3	Linea blu sulla facciata su via Paganini

PRESCRIZIONI SPECIFICHE SULL'UNITA' E SUL CONTESTO
<p>Obbligo di riprogettazione integrale della facciata interna, con l'eliminazione della balconata sorretta da pilastri e della scala. Riprogettazione delle aperture non idonee per dimensioni e materiali nonché della pavimentazione del portico. E' ammesso il recupero della facciata attraverso la realizzazione di un portico con sovrastante loggia all'interno del quale eventualmente collocare la scala di collegamento; detta progettazione dovrà essere finalizzata alla ricostituzione formale della facciata secondo i canoni dell'edilizia di antica formazione e potrà avere una profondità sino a m. 2,50.</p>



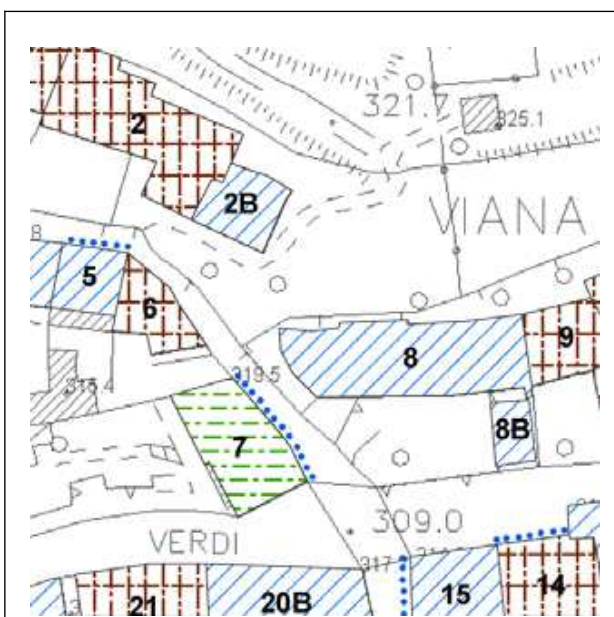
PLANIMETRIA
Identificazione fronti ed orientamento

DOCUMENTAZIONE FOTOGRAFICA
Vista panoramica di contesto

GRADO DI INTERVENTO SULL'UNITA'	PRESCRIZIONI SPECIFICHE SULLA FACCIATA
2	

PRESCRIZIONI SPECIFICHE SULL'UNITA' E SUL CONTESTO

PIANO DI GOVERNO DEL TERRITORIO	COMUNE DI NEMBRO	PIANO DELLE REGOLE
VIANA		
Inventario del Patrimonio Architettonico	Identificazione dell'Unità di rilevamento n° 7	



PLANIMETRIA
Identificazione fronti ed orientamento



DOCUMENTAZIONE FOTOGRAFICA
Vista panoramica di contesto

GRADO DI INTERVENTO SULL'UNITA'	PRESCRIZIONI SPECIFICHE SULLA FACCIATA
4	Linea blu sulla facciata su via Paganini

PRESCRIZIONI SPECIFICHE SULL'UNITA' E SUL CONTESTO
<p>Obbligo di riqualificazione delle facciate con completamento dell'intervento previa tinteggiatura e formazione di idonea zoccolatura, in particolare modo su via Verdi.</p> <p>Obbligo di rimozione dei cavi tecnologici in facciata.</p> <p>Obbligo di eliminazione delle balconate in c.a con parapetto pieno in totale contrasto ambientale.</p> <p>E' ammessa l'eventuale ricomposizione di un portico con sovrastante loggia.</p> <p>L'accessorio seminterrato su via Verdi dovrà essere riqualificato al fine di ammetterne la conferma o dovrà essere inserito nel nuovo progetto dell'edificio.</p> <p>Le superfetazioni presenti sull'area verde dovranno essere eliminate.</p> <p>Obbligo di riprogettazione integrale della muratura lungo via Verdi per palese contrasto ambientale con eliminazione del "tabernacolo" di ingresso in cemento armato.</p> <p>La veletta di copertura dell'accessorio dovrà essere completamente occultata alla vista mentre l'area a verde potrà essere anche integralmente riprogettata.</p>

PIANO DI GOVERNO DEL TERRITORIO	COMUNE DI NEMBRO	PIANO DELLE REGOLE
VIANA		
Inventario del Patrimonio Architettonico	Identificazione dell'Unità di rilevamento n° 8	



PLANIMETRIA
Identificazione fronti ed orientamento

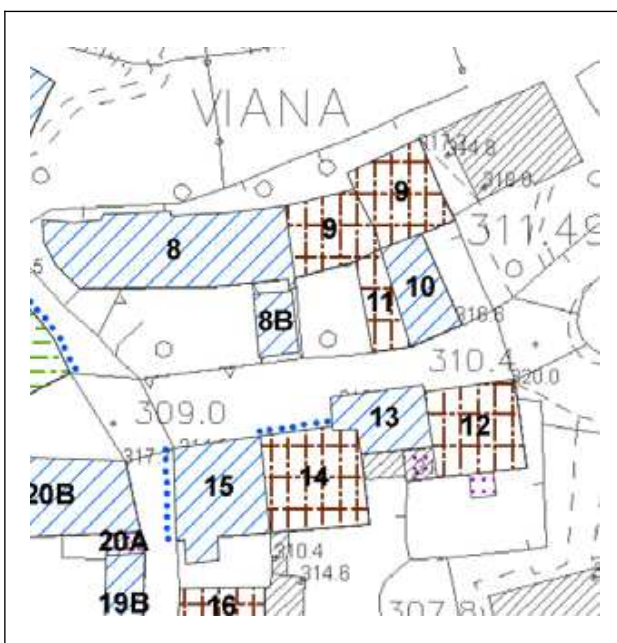


DOCUMENTAZIONE FOTOGRAFICA
Vista panoramica di contesto

GRADO DI INTERVENTO SULL'UNITA'	PRESCRIZIONI SPECIFICHE SULLA FACCIATA
3	

PRESCRIZIONI SPECIFICHE SULL'UNITA' E SUL CONTESTO
<p>Obbligo di riprogettazione integrale delle facciate con eliminazione delle tapparelle e delle aperture di dimensioni non idonee.</p> <p>Eliminazione delle balconate in contrasto ambientale ed eventuale riproposizione di un sistema "portico-loggia" all'interno di una previsione unitaria sull'intera facciata 1.</p> <p>L'accessorio (8B) dovrà essere riprogettato secondo le prescrizioni previste nelle norme per gli edifici accessori in centro storico.</p>

PIANO DI GOVERNO DEL TERRITORIO	COMUNE DI NEMBRO	PIANO DELLE REGOLE
VIANA		
Inventario del Patrimonio Architettonico	Identificazione dell'Unità di rilevamento n° 9	



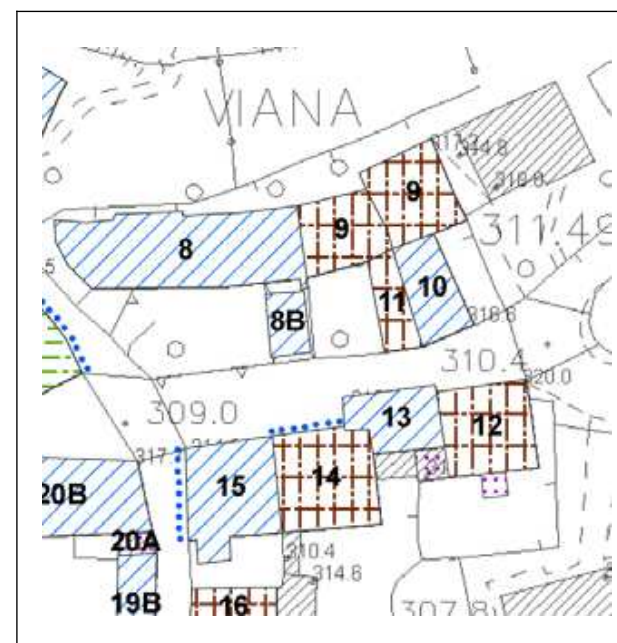
PLANIMETRIA
Identificazione fronti ed orientamento

DOCUMENTAZIONE FOTOGRAFICA
Vista panoramica di contesto

GRADO DI INTERVENTO SULL'UNITA'	PRESCRIZIONI SPECIFICHE SULLA FACCIATA
2	

PRESCRIZIONI SPECIFICHE SULL'UNITA' E SUL CONTESTO
Valorizzazione complessiva dell'immobile con ripristino dei caratteri architettonici ancora presenti. E' prescritto il mantenimento del caratteristico portale d'accesso e della muratura lungo via Verdi nonché di quella a confine con l'area cortilizia dell'unità n° 8.

PIANO DI GOVERNO DEL TERRITORIO	COMUNE DI NEMBRO	PIANO DELLE REGOLE
VIANA		
Inventario del Patrimonio Architettonico	Identificazione dell'Unità di rilevamento n° 10	



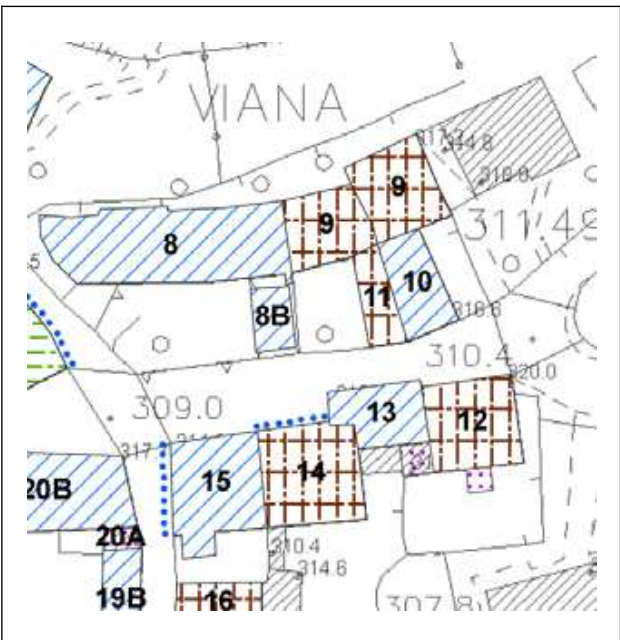
PLANIMETRIA
Identificazione fronti ed orientamento

DOCUMENTAZIONE FOTOGRAFICA
Vista panoramica di contesto


GRADO DI INTERVENTO SULL'UNITA'	PRESCRIZIONI SPECIFICHE SULLA FACCIATA
3	

PRESCRIZIONI SPECIFICHE SULL'UNITA' E SUL CONTESTO
L'unità dovrà essere riprogettata sui fronti con l'eliminazione della balconata in totale contrasto ambientale. Si potrà eventualmente riproporre un elemento di distribuzione al primo piano con fogge tipiche dell'architettura di antica formazione. Riprogettare il fronte su via Verdi anche con l'inserimento di aperture di prospetto.

PIANO DI GOVERNO DEL TERRITORIO	COMUNE DI NEMBRO	PIANO DELLE REGOLE
VIANA		
Inventario del Patrimonio Architettonico	Identificazione dell'Unità di rilevamento n° 11	



PLANIMETRIA
Identificazione fronti ed orientamento



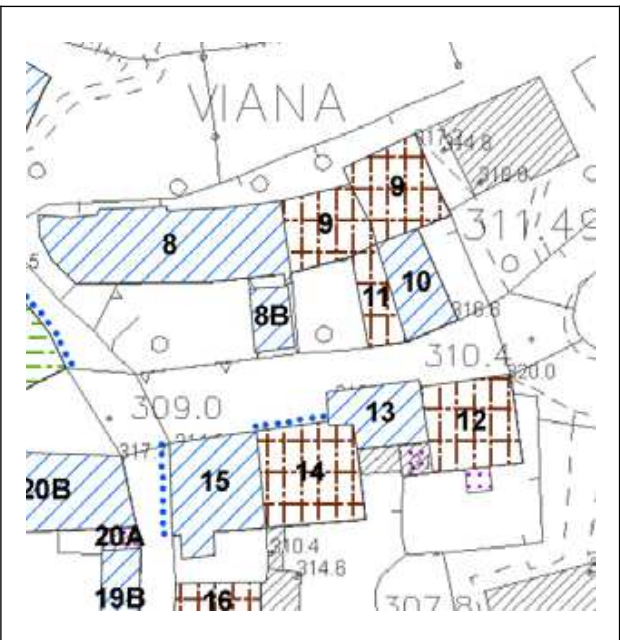
DOCUMENTAZIONE FOTOGRAFICA
Vista panoramica di contesto

GRADO DI INTERVENTO SULL'UNITA'	PRESCRIZIONI SPECIFICHE SULLA FACCIATA
2	

PRESCRIZIONI SPECIFICHE SULL'UNITA' E SUL CONTESTO

Valorizzazione complessiva dell'immobile con ripristino dei caratteri architettonici ancora presenti.
E' ammessa la chiusura del portico-loggia purché nell'assoluto rispetto della partitura originaria e senza la possibilità di ulteriori suddivisioni in prospetto.
E' prescritto il mantenimento del caratteristico portale d'accesso e della muratura lungo via Verdi nonché di quella a confine con l'area cortilizia dell'unità n° 8.

PIANO DI GOVERNO DEL TERRITORIO	COMUNE DI NEMBRO	PIANO DELLE REGOLE
VIANA		
Inventario del Patrimonio Architettonico	Identificazione dell'Unità di rilevamento n° 12	



PLANIMETRIA
Identificazione fronti ed orientamento



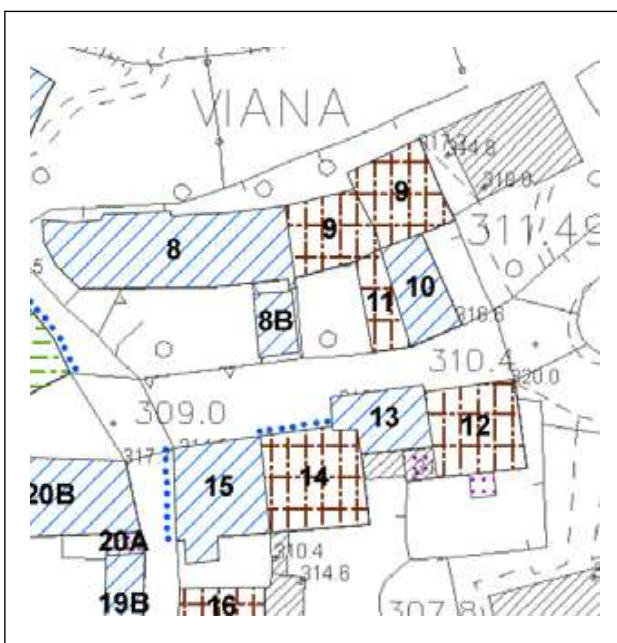
DOCUMENTAZIONE FOTOGRAFICA
Vista panoramica di contesto

GRADO DI INTERVENTO SULL'UNITA'	PRESCRIZIONI SPECIFICHE SULLA FACCIATA
2	

PRESCRIZIONI SPECIFICHE SULL'UNITA' E SUL CONTESTO

L'intervento dovrà essere finalizzato ad una riqualificazione complessiva con il mantenimento dei caratteri peculiari dell'edificio, che se pur di non antica formazione presenta peculiarità specifiche da tutelarsi e valorizzarsi.
Il caratteristico sistema di loggia-balconata dovrà essere mantenuto e riqualificato con eliminazione della copertura in onduline.
L'accessorio a confine con l'unità n. 13 dovrà essere eliminato senza recupero volumetrico.
Il fronte a confine con l'unità n. 13, dovrà essere integralmente riprogettato per palese contrasto nella porzione sovrastante l'unità n. 13 mentre si confermano le due aperture e la superfetazione consolidata non documentata in planimetria.
Rimozione delle tettoie e dell'ultimo piano.

PIANO DI GOVERNO DEL TERRITORIO	COMUNE DI NEMBRO	PIANO DELLE REGOLE
VIANA		
Inventario del Patrimonio Architettonico	Identificazione dell'Unità di rilevamento n° 13	



PLANIMETRIA
Identificazione fronti ed orientamento

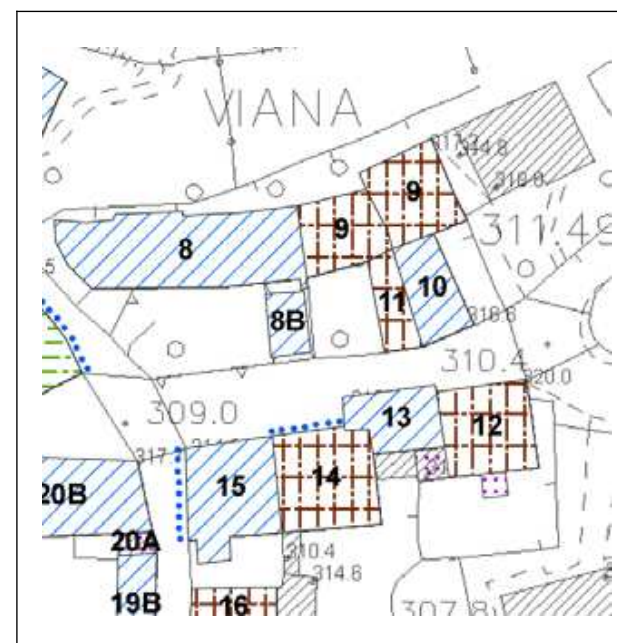


DOCUMENTAZIONE FOTOGRAFICA
Vista panoramica di contesto

GRADO DI INTERVENTO SULL'UNITA'	PRESCRIZIONI SPECIFICHE SULLA FACCIATA
3	

PRESCRIZIONI SPECIFICHE SULL'UNITA' E SUL CONTESTO
<p>Obbligo di riqualificazione dei fronti con particolare riferimento al lato su via Verdi. Sostituzione dei non idonei serramenti sul lato su via Verdi e del terrazzo a sbalzo sempre sullo stesso lato. Adeguare le aperture al piano terra.</p>

PIANO DI GOVERNO DEL TERRITORIO	COMUNE DI NEMBRO	PIANO DELLE REGOLE
VIANA		
Inventario del Patrimonio Architettonico	Identificazione dell'Unità di rilevamento n° 14	



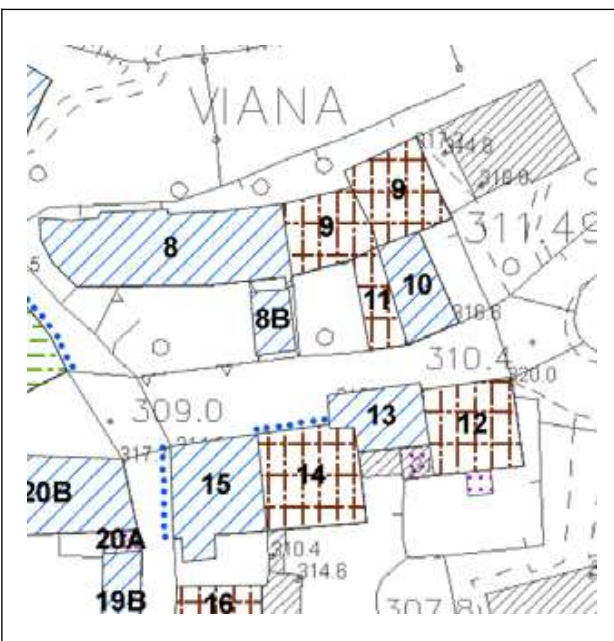
PLANIMETRIA
Identificazione fronti ed orientamento



DOCUMENTAZIONE FOTOGRAFICA
Vista panoramica di contesto

GRADO DI INTERVENTO SULL'UNITA'	PRESCRIZIONI SPECIFICHE SULLA FACCIATA
2	Linea blu fronte strada

PRESCRIZIONI SPECIFICHE SULL'UNITA' E SUL CONTESTO
<p>Obbligo di eliminazione delle balconate in palese contrasto ambientale. Obbligo di ricomposizione delle aperture su tutti i livelli e al secondo piano in fronte su via Verdi in quanto realizzate con proporzioni in evidente contrasto con i caratteri dell'architettura di antica formazione. Il comignolo risulta di foggia estranea a i caratteri storici del contesto. L'accessorio a confine con l'unità n. 17 dovrà essere interamente riprogettato.</p>



PLANIMETRIA
Identificazione fronti ed orientamento



DOCUMENTAZIONE FOTOGRAFICA
Vista panoramica di contesto

GRADO DI INTERVENTO SULL'UNITA'	PRESCRIZIONI SPECIFICHE SULLA FACCIATA
3	Linea blu su via Cimarosa

PRESCRIZIONI SPECIFICHE SULL'UNITA' E SUL CONTESTO
<p>L'unità ancora rispondente ai caratteri originari dell'edilizia di antica formazione dovrà essere oggetto di attento intervento di recupero finalizzato alla conferma dei caratteri esistenti.</p> <p>Il portico e loggia potrà essere anche oggetto di eventuale utilizzo quale superficie degli alloggi purché siano mantenute le partiture esistenti mentre non è ammessa la conferma della balconata a sbalzo.</p> <p>Il piccolo corpo di fabbrica potrà essere mantenuto con valorizzazione dell'ampia terrazza di copertura anche se è auspicabile la sua eliminazione.</p>



PLANIMETRIA
Identificazione fronti ed orientamento

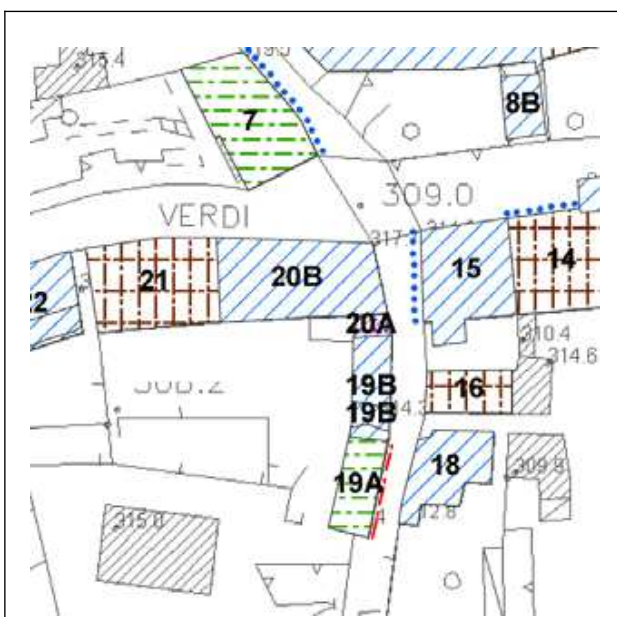


DOCUMENTAZIONE FOTOGRAFICA
Vista panoramica di contesto

GRADO DI INTERVENTO SULL'UNITA'	PRESCRIZIONI SPECIFICHE SULLA FACCIATA
2	

PRESCRIZIONI SPECIFICHE SULL'UNITA' E SUL CONTESTO
<p>Obbligo di riqualificazione del sistema di collegamento verticale-orizzontale ed eliminazione dei cavi tecnologici in facciata. Rimozione del granito.</p> <p>Il sottotetto potrà essere utilizzato a fini residenziali.</p>

PIANO DI GOVERNO DEL TERRITORIO	COMUNE DI NEMBRO	PIANO DELLE REGOLE
VIANA		
Inventario del Patrimonio Architettonico	Identificazione dell'Unità di rilevamento n° 18	



PLANIMETRIA
Identificazione fronti ed orientamento

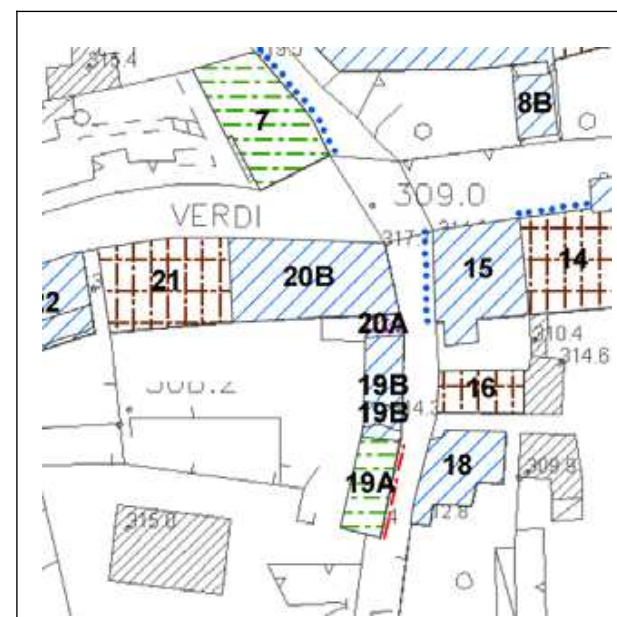


DOCUMENTAZIONE FOTOGRAFICA
Vista panoramica di contesto

GRADO DI INTERVENTO SULL'UNITA'	PRESCRIZIONI SPECIFICHE SULLA FACCIATA
3	

PRESCRIZIONI SPECIFICHE SULL'UNITA' E SUL CONTESTO
<p>Si dovrà porre particolare attenzione alla ricomposizione complessiva dell'edificio anche attraverso la eventuale chiusura dello spazio porticato finalizzata ad una maggiore percezione unitaria dell'edificio. Gli accessori presenti nell'area cortilizia prospiciente l'unità stessa dovranno essere demoliti e ricondotti a superficie scoperta recuperando parte della volumetria a chiusura del piano terra sotto il portico. Le aree esterne dovranno essere oggetto di integrale riprogettazione anche in conseguenza della eliminazione dei manufatti accessori. Particolare rilievo dovrà essere dato alla riprogettazione del muro di cinta lungo via Cimarosa, oggi in palese contrasto ambientale.</p>

PIANO DI GOVERNO DEL TERRITORIO	COMUNE DI NEMBRO	PIANO DELLE REGOLE
VIANA		
Inventario del Patrimonio Architettonico	Identificazione dell'Unità di rilevamento n° 19A	



PLANIMETRIA
Identificazione fronti ed orientamento



DOCUMENTAZIONE FOTOGRAFICA
Vista panoramica di contesto

GRADO DI INTERVENTO SULL'UNITA'	PRESCRIZIONI SPECIFICHE SULLA FACCIATA
4	Linea rossa sul muro su via Cimarosa

PRESCRIZIONI SPECIFICHE SULL'UNITA' E SUL CONTESTO
<p>Riqualificazione delle serrande delle autorimesse ed eliminazione degli elementi tecnologici in facciata. L'ampio accessorio dovrà essere riqualificato o attraverso una puntuale riprogettazione dei tipi e dei materiali o attraverso un intervento di demolizione e ricostruzione che mantenga e valorizzi la muratura lungo via Cimarosa. Sarà opportuno che la muratura di cinta complessiva della corte sia riprogettata integralmente con caratteri analoghi a porzioni ancora presenti nel contesto di antica formazione del nucleo di Viana.</p>



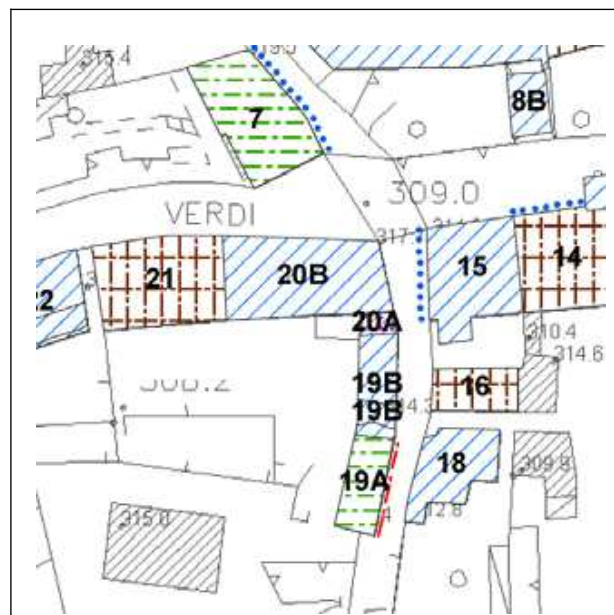
PLANIMETRIA
Identificazione fronti ed orientamento



DOCUMENTAZIONE FOTOGRAFICA
Vista panoramica di contesto

GRADO DI INTERVENTO SULL'UNITA'	PRESCRIZIONI SPECIFICHE SULLA FACCIATA
3	

PRESCRIZIONI SPECIFICHE SULL'UNITA' E SUL CONTESTO
Obbligo di riprogettazione integrale del fronte prospiciente il cortile con riprogettazione integrale della porzione a monte dell'androne.



PLANIMETRIA
Identificazione fronti ed orientamento



DOCUMENTAZIONE FOTOGRAFICA
Vista panoramica di contesto

GRADO DI INTERVENTO SULL'UNITA'	PRESCRIZIONI SPECIFICHE SULLA FACCIATA
5	

PRESCRIZIONI SPECIFICHE SULL'UNITA' E SUL CONTESTO
Obbligo di eliminazione della balconata e della scala con relativa copertura a terrazza a connessione con l'unità n. 19. Obbligo di eliminazione della copertura provvisoria della citata terrazza. Sarà opportuno che la muratura di cinta complessiva della corte sia riprogettata integralmente con caratteri analoghi a porzioni ancora presenti nel contesto di antica formazione del nucleo di Viana.

PIANO DI GOVERNO DEL TERRITORIO	COMUNE DI NEMBRO	PIANO DELLE REGOLE
VIANA		
Inventario del Patrimonio Architettonico	Identificazione dell'Unità di rilevamento n° 20B	



PLANIMETRIA
Identificazione fronti ed orientamento



DOCUMENTAZIONE FOTOGRAFICA
Vista panoramica di contesto

GRADO DI INTERVENTO SULL'UNITA'	PRESCRIZIONI SPECIFICHE SULLA FACCIATA
3	

PRESCRIZIONI SPECIFICHE SULL'UNITA' E SUL CONTESTO
<p>Obbligo di eliminazione di cavi tecnologici in facciata e della ricomposizione formale di tutte le aperture su tutti i fronti palesemente in contrasto tipologico-dimensionale.</p> <p>E' ammessa la riproposizione di un portico-loggia che ricomponga in maniera funzionale l'intero prospetto. Sarà opportuno che la muratura di cinta complessiva della corte sia riprogettata integralmente con caratteri analoghi a porzioni ancora presenti nel contesto di antica formazione del nucleo di Viana.</p>

PIANO DI GOVERNO DEL TERRITORIO	COMUNE DI NEMBRO	PIANO DELLE REGOLE
VIANA		
Inventario del Patrimonio Architettonico	Identificazione dell'Unità di rilevamento n° 21	



PLANIMETRIA
Identificazione fronti ed orientamento

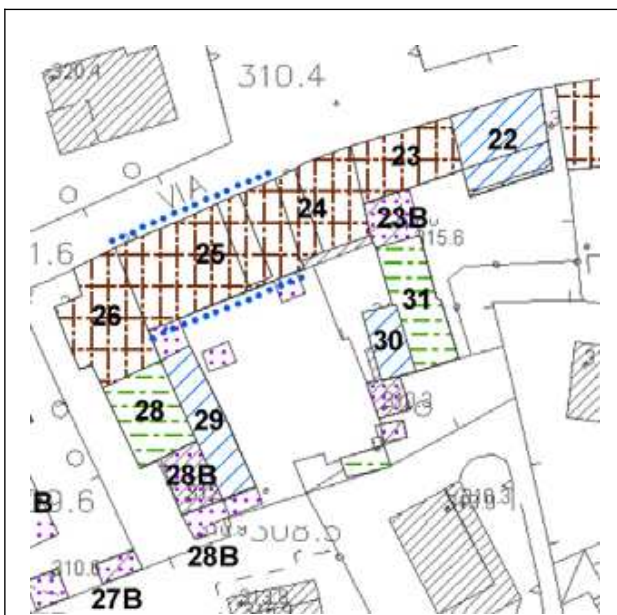


DOCUMENTAZIONE FOTOGRAFICA
Vista panoramica di contesto

GRADO DI INTERVENTO SULL'UNITA'	PRESCRIZIONI SPECIFICHE SULLA FACCIATA
2	

PRESCRIZIONI SPECIFICHE SULL'UNITA' E SUL CONTESTO
<p>Valorizzare gli elementi testimoniali ancora presenti nel portico del piano terra.</p> <p>Riprogettare le aperture su via Verdi e la feritoia verticale.</p> <p>Riprogettare le aperture attualmente di dimensioni non idonee e con tapparelle da eliminare.</p> <p>I tre balconi in fronte interno potranno essere confermati solo se oggetto di intervento riqualificativo.</p> <p>Sarà opportuno che la muratura di cinta complessiva della corte sia riprogettata integralmente con caratteri analoghi a porzioni ancora presenti nel contesto di antica formazione del nucleo di Viana.</p>

PIANO DI GOVERNO DEL TERRITORIO	COMUNE DI NEMBRO	PIANO DELLE REGOLE
VIANA		
Inventario del Patrimonio Architettonico	Identificazione dell'Unità di rilevamento n° 22	



PLANIMETRIA
Identificazione fronti ed orientamento

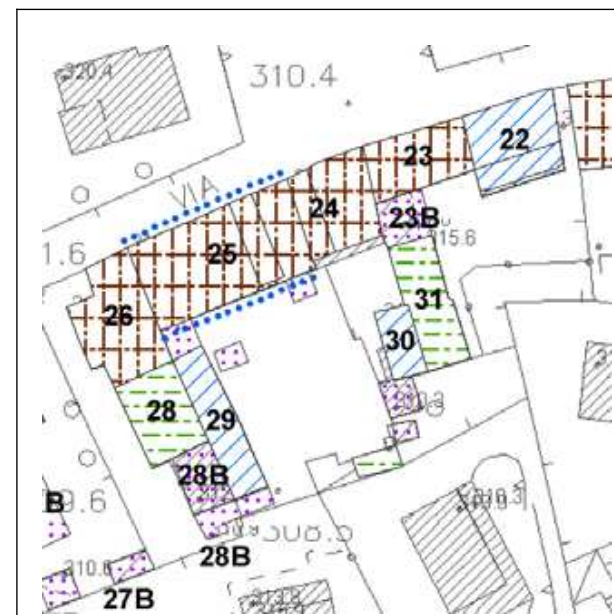


DOCUMENTAZIONE FOTOGRAFICA
Vista panoramica di contesto

GRADO DI INTERVENTO SULL'UNITA'	PRESCRIZIONI SPECIFICHE SULLA FACCIATA
3	

PRESCRIZIONI SPECIFICHE SULL'UNITA' E SUL CONTESTO
<p>Le facciate dovranno essere oggetto di riprogettazione integrale per la presenza di materiali, tipi e finiture non idonee al contesto di antica formazione.</p> <p>Il complesso sistema di portico, semiloggia e balconata in fronte interno dovrà essere oggetto di totale sostituzione ammettendo la ricomposizione delle balconate in un sistema portico-loggia unitario e coerente con il contesto di antica formazione.</p> <p>Sarà opportuno che la muratura di cinta complessiva della corte sia riprogettata integralmente con caratteri analoghi a porzioni ancora presenti nel contesto di antica formazione del nucleo di Viana.</p>

PIANO DI GOVERNO DEL TERRITORIO	COMUNE DI NEMBRO	PIANO DELLE REGOLE
VIANA		
Inventario del Patrimonio Architettonico	Identificazione dell'Unità di rilevamento n° 23	



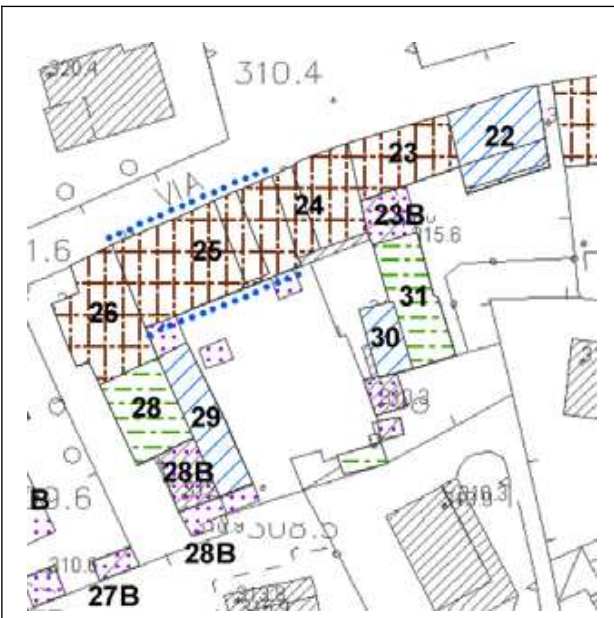
PLANIMETRIA
Identificazione fronti ed orientamento



DOCUMENTAZIONE FOTOGRAFICA
Vista panoramica di contesto

GRADO DI INTERVENTO SULL'UNITA'	PRESCRIZIONI SPECIFICHE SULLA FACCIATA
2	

PRESCRIZIONI SPECIFICHE SULL'UNITA' E SUL CONTESTO
<p>Il fronte su via Verdi dovrà essere valorizzato con l'eliminazione degli elementi tecnologici.</p> <p>Il fronte interno dovrà essere riqualificato attraverso una migliore percezione della balconata di ringhiera.</p> <p>E' prescritta obbligatoriamente la demolizione del doppio accessorio a confine con l'unità n. 31 (23B).</p>



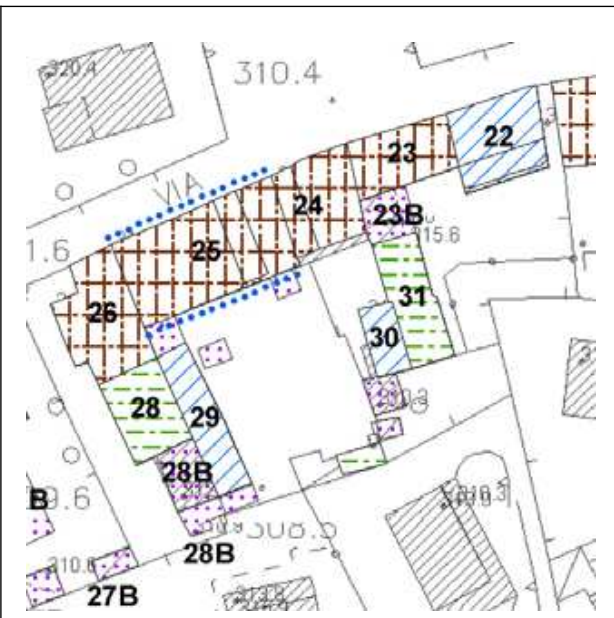
PLANIMETRIA
Identificazione fronti ed orientamento

DOCUMENTAZIONE FOTOGRAFICA
Vista panoramica di contesto

GRADO DI INTERVENTO SULL'UNITA'	PRESCRIZIONI SPECIFICHE SULLA FACCIATA
2	

PRESCRIZIONI SPECIFICHE SULL'UNITA' E SUL CONTESTO

Sarà opportuno che la muratura di cinta complessiva della corte sia riprogettata integralmente con caratteri analoghi a porzioni ancora presenti nel contesto di antica formazione del nucleo di Viana.



PLANIMETRIA
Identificazione fronti ed orientamento

DOCUMENTAZIONE FOTOGRAFICA
Vista panoramica di contesto

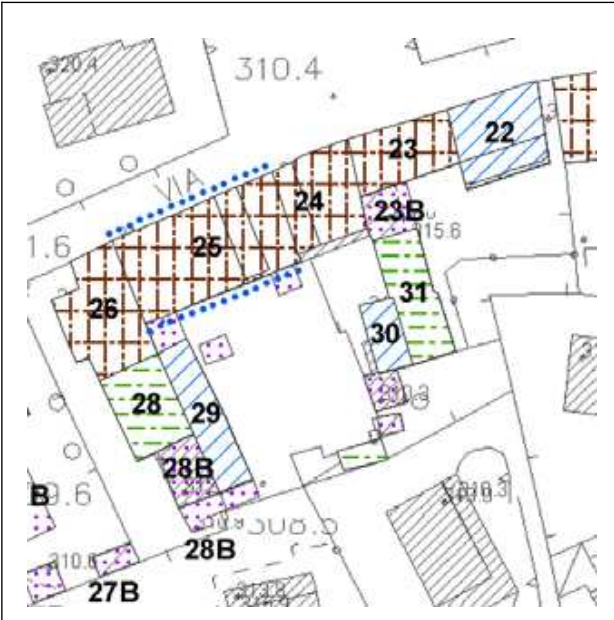
GRADO DI INTERVENTO SULL'UNITA'	PRESCRIZIONI SPECIFICHE SULLA FACCIATA
2	Linea blu sulla facciata su via Verdi e sulla facciata interna

PRESCRIZIONI SPECIFICHE SULL'UNITA' E SUL CONTESTO

Valorizzare il fronte su via Verdi attraverso interventi di riqualificazione sui materiali e le finiture. Il fronte interno ancora caratterizzato dalla presenza di arcate sorrette da pilastri in materiale lapideo di buona fattura dovrà essere integralmente riprogettato nel tentativo di riproporre una visione unitaria dell'edificio.

A tal fine è prescritta la rimozione delle due terrazze ai vertici opposti della facciata, la riapertura dell'arco più ad ovest oggi parzialmente visibile, la eliminazione delle balconate in c.a., e loro riprogettazione con caratteri coerenti con il contesto, l'eliminazione di elementi tecnologici, la rimozione di costruzione in lamiera al centro dell'area cortilizia.

Sarà opportuno che la muratura di cinta complessiva della corte sia riprogettata integralmente con caratteri analoghi a porzioni ancora presenti nel contesto di antica formazione del nucleo di Viana.



PLANIMETRIA
Identificazione fronti ed orientamento



DOCUMENTAZIONE FOTOGRAFICA
Vista panoramica di contesto

GRADO DI INTERVENTO SULL'UNITA'	PRESCRIZIONI SPECIFICHE SULLA FACCIATA
2	

PRESCRIZIONI SPECIFICHE SULL'UNITA' E SUL CONTESTO
Riprogettare la corte comune all'unità n. 28 anche per la presenza di tipi e materiali non idonei.



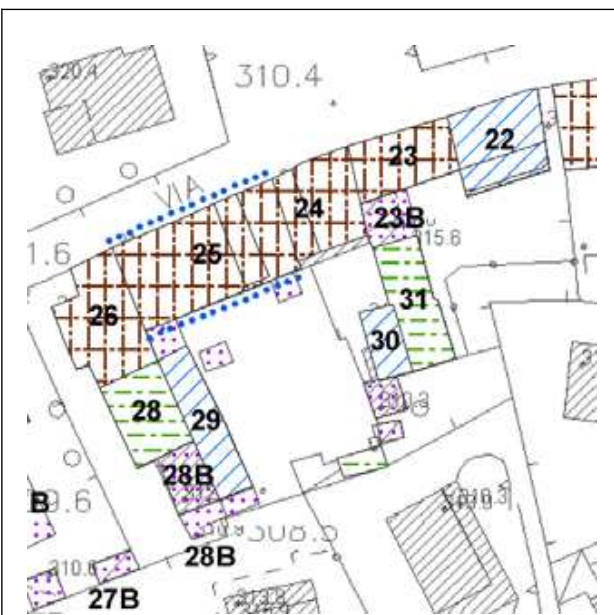
PLANIMETRIA
Identificazione fronti ed orientamento



DOCUMENTAZIONE FOTOGRAFICA
Vista panoramica di contesto

GRADO DI INTERVENTO SULL'UNITA'	PRESCRIZIONI SPECIFICHE SULLA FACCIATA
4	

PRESCRIZIONI SPECIFICHE SULL'UNITA' E SUL CONTESTO
Riprogettazione con trasformazione dell'area cortilizia pertinenziale e valorizzazione dell'ampia superficie a verde. Obbligo di eliminazione delle serre (27B). Mantenere e valorizzare l'alto muro di cinta in lato ovest e sud.

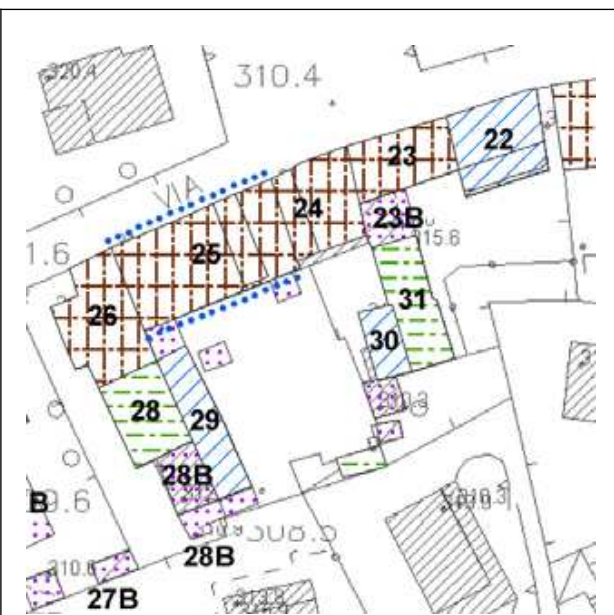


PLANIMETRIA
Identificazione fronti ed orientamento

DOCUMENTAZIONE FOTOGRAFICA
Vista panoramica di contesto

GRADO DI INTERVENTO SULL'UNITA'	PRESCRIZIONI SPECIFICHE SULLA FACCIATA
4	

PRESCRIZIONI SPECIFICHE SULL'UNITA' E SUL CONTESTO
Riprogettare la corte comune all'unità n. 26 anche per la presenza di tipi e materiali non idonei. I due fabbricati accessori dovranno essere eliminati (28B).



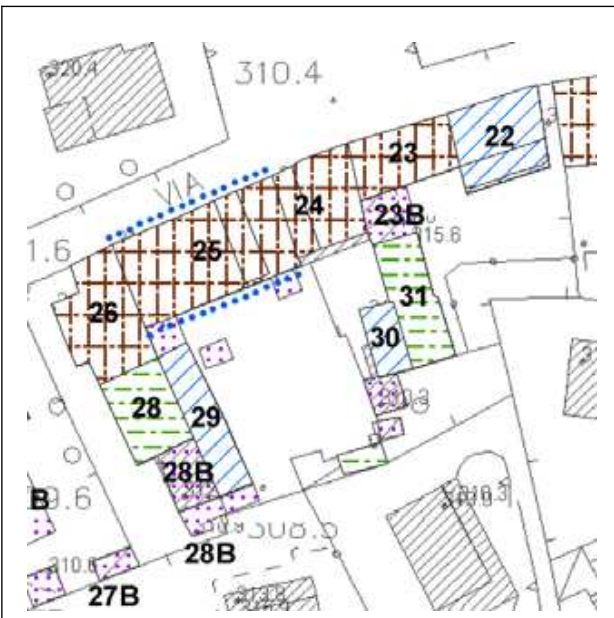
PLANIMETRIA
Identificazione fronti ed orientamento

DOCUMENTAZIONE FOTOGRAFICA
Vista panoramica di contesto

GRADO DI INTERVENTO SULL'UNITA'	PRESCRIZIONI SPECIFICHE SULLA FACCIATA
3	

PRESCRIZIONI SPECIFICHE SULL'UNITA' E SUL CONTESTO
Edificio con destinazione originaria rurale per il quale è ammesso un intervento di riprogettazione e riqualificazione globale finalizzato ad un riutilizzo residenziale salvaguardando gli elementi che contraddistinguono la tipologia (aperture a tutta altezza, nidi d'ape, montanti verticali in mattoni e coeprtura). Obbligo di eliminazione e ricomposizione nella porzione terminale dell'edificio dei fabbricati accessori presenti.

PIANO DI GOVERNO DEL TERRITORIO	COMUNE DI NEMBRO	PIANO DELLE REGOLE
VIANA		
Inventario del Patrimonio Architettonico	Identificazione dell'Unità di rilevamento n° 30	



PLANIMETRIA
Identificazione fronti ed orientamento

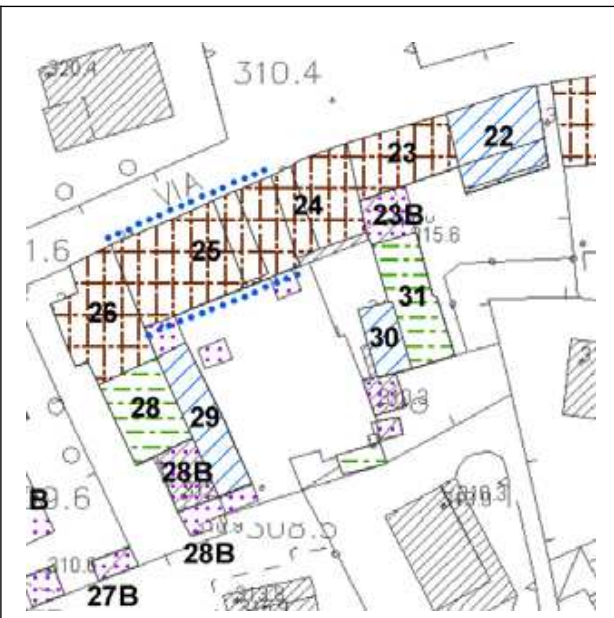


DOCUMENTAZIONE FOTOGRAFICA
Vista panoramica di contesto

GRADO DI INTERVENTO SULL'UNITA'	PRESCRIZIONI SPECIFICHE SULLA FACCIATA
3	

PRESCRIZIONI SPECIFICHE SULL'UNITA' E SUL CONTESTO
Manufatto da riprogettarsi integralmente con funzione accessoria alla unità n. 24.

PIANO DI GOVERNO DEL TERRITORIO	COMUNE DI NEMBRO	PIANO DELLE REGOLE
VIANA		
Inventario del Patrimonio Architettonico	Identificazione dell'Unità di rilevamento n° 31	



PLANIMETRIA
Identificazione fronti ed orientamento



DOCUMENTAZIONE FOTOGRAFICA
Vista panoramica di contesto

GRADO DI INTERVENTO SULL'UNITA'	PRESCRIZIONI SPECIFICHE SULLA FACCIATA
4	

PRESCRIZIONI SPECIFICHE SULL'UNITA' E SUL CONTESTO
Fabbricato con funzioni del primario per il quale è ammesso il riutilizzo residenziale: si dovrà pertanto intervenire con una riprogettazione globale delle facciate. Gli accessori presenti nell'area cortilizia dovranno essere eliminati senza recupero volumetrico. Sarà opportuno che la muratura di cinta complessiva della corte sia riprogettata integralmente con caratteri analoghi a porzioni ancora presenti nel contesto di antica formazione del nucleo di Viana.