







- Legenda**
-  Confine comunale
 - Altezza media degli edifici (rielaborazione dati da DBTR)**
 -  0 - 3 m
 -  3 - 6 m
 -  6 - 9 m
 -  9 - 12 m
 -  Oltre 12 m



COMUNE DI NEMBRO
 Provincia di Bergamo

**NUOVO PIANO DI GOVERNO
 DEL TERRITORIO**
 L.R. n. 12 del 11/03/2005

Adottato dal Consiglio Comunale con delibera n.
 Controdedotto alle osservazioni del Consiglio Comunale con delibera n.
 Il Sindaco Gianfranco Ravasio
 Il Segretario comunale Dott.ssa Alessandra Locatelli

DOCUMENTO DI PIANO

**DP
 08** ANALISI DEL TESSUTO URBANO CONSOLIDATO:
 ALTEZZA MEDIA DEGLI EDIFICI

data: luglio 2024 scala: 1/10.000

Responsabile del procedimento:	arch. Paola Fabbietti
Progetto:	ing. Dario Vanetti UrbanStudio STP s.r.l.
Valutazione Ambientale Strategica:	arch. Alessandro Oliveri - redattore arch. Paola Fabbietti - autorità precedente arch. Mariagiovanna Giudici - autorità competente
Gruppo di lavoro:	Ufficio Gestione del Territorio - Comune di Nembro ing. Elena Surini Patrizia Usubelli

US
UrbanStudio

Via Pitteri, 10
 20134 Milano
 tel: 02 39439717 fax: 1782714281
 e.mail: info@urbanstudio.it
 www.urbanstudio.it

Antonio De Mitri pianificatore territoriale
 Rebecca Del Barga ingegnere
 Edoardo Garbagnati architetto
 Matteo Manenti pianificatore territoriale

Maurizio Rini pianificatore territoriale
 Luca Ripoldi pianificatore territoriale
 Walter Villa architetto