
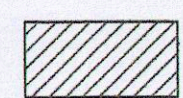









**Legenda**

-  Aree franose a rischio potenziale
-  Aree franose (Aree con fenomeni franosi di piccole dimensioni numerosi e ravvicinati)
-  Aree soggette a movimento lento del suolo (creep e soffiasso)
-  Aree con presenza di fenomeni di erosione a rivoli
-  Corsi d'acqua instabili in erosione laterale attiva e con intensi fenomeni erosivi di fondo
-  Aree potenzialmente allagabili o alluvionabili
-  Aree soggette a distacco o caduta massi
-  Aree con copertura detritica o terrigena in condizioni di equilibrio limite
-  Occlusione d'alveo



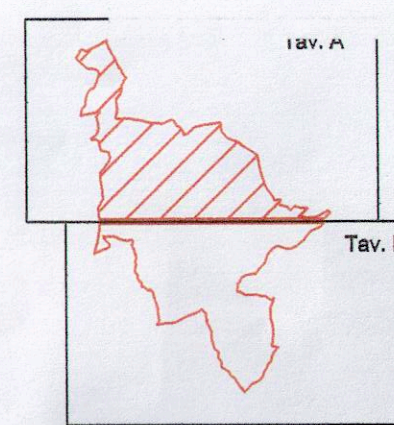
**Comune di Nembro**  
 Provincia di Bergamo

ADOSSATO / APPROVATO  
 CON DELIBERAZIONE CONSILIARE  
 N. 72 DEL 26 SET 2002  
 IL SEGRETARIO *[Signature]*

**Indagine geologica di supporto al  
 Piano Regolatore Generale ai  
 sensi della L.R. 41/97**

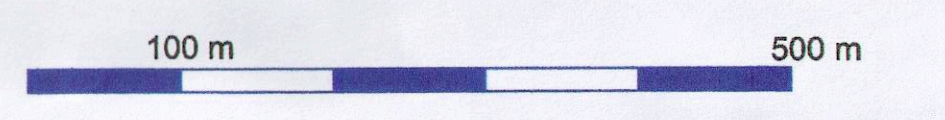
*Carta del Rischio Idrogeologico*

Approvato con deliberazione di Consiglio  
 Comunale n. 43 del 25/10/2001



Tav. 8  
 Allegato alla deliberazione  
 consiliare n. 72 del 26 SET 2002  
 con la lettera *[Signature]*

scala 1: 5000



**Tav. 8 a**  
 Febbraio 2001

geologia ecologia agricoltura  
 s.r.l. - Società s.c.s. s.r.l.  
 Sede Amministrativa e Uffice:  
 24025 BANGUCCA (Bergamo)  
 Via Carducci, 27  
 Telefono e Fax: 035/461112  
 E-mail: geo@geosoma.it

a cura di:  
 Dott. Geol. **Sergio Ghilardi**