



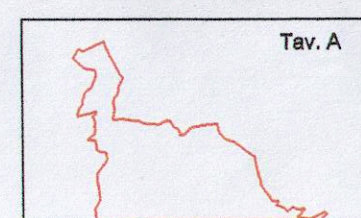
Comune di Nembro

Provincia di Bergamo

Indagine geologica di supporto al
Piano Regolatore Generale ai
sensi della L.R. 41/97

Carta del Rischio Idrogeologico

Approvato con deliberazione di Consiglio
Comunale n. 43 del 25/10/2001



Tav. A

Tav. B

Allegato alla deliberazione
consiliare n. 72 del 6 SET 2002
con la lettera

scala 1: 5000



Tav. 8 b

Febbraio 2001



a cura di:

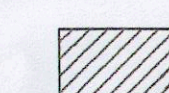
Dott. Geol. Sergio Ghilardi




Legenda



Aree franose a rischio potenziale




Aree franose (Aree con fenomeni franosi di piccole dimensioni numerosi e ravvicinati)




Aree soggette a movimento lento del suolo (creep e soliflusso)



Aree con presenza di fenomeni di erosione a rivoli




Corsi d'acqua instabili in erosione laterale attiva e con intensi fenomeni erosivi di fondo



Aree potenzialmente allagabili o alluvionabili



Aree soggette a distacco o caduta massi



Aree con copertura detritica o terrigena in condizioni di equilibrio limite



Occlusione d'alveo