






Piano d'Azione delle infrastrutture stradali - Comune di Nembro (BG)


Legenda

-  Edificio residenziale
-  Edificio non residenziale
-  Scuola
-  Ospedale
-  Asilo

Scala 1:7.000



Livello superamento
LrN
in dB(A)



Soggetto responsabile:
Comune di Nembro



Piano d'Azione delle infrastrutture stradali
Ai sensi del D. Lgs. n. 194 del 19 agosto 2005

Unique Road ID - Nome strada:

IT_a_rd0162001 - Via Roma
IT_a_rd0162002 - Via Acqua dei Buoi
IT_a_rd_0162003 - Via Moscheni
IT_a_rd0162004 - Via Roma
IT_a_rd0162005 - Piazza Umberto I

Indicatore:
Leq,Night

Elaborato grafico:
**ALLEGATO 4B: MAPPA DEI CONFLITTI
POST OPERAM**



consulenze ambientali®

giugno_2019