

Architetto
Giambatista Panza
via Roma n.65 - Coile (Bg)
tel. e fax 035.42.36.740
P.Iva. 01659200165
Alto Architetto prov. BG n.191

Provincia di Bergamo
Comune di Nembro
Comitente
Prefabbricati Mobili
via F.lli Kennedy n.24 - 24080 Bagnatica (Bg)
Immobiliare Ste. Fed. S.r.l.
via Gumello n.23b - Bergamo
Eredi Ghilardi Giacomo
via S.Mayr n.7 - Nembro (Bg)

progetto
VARIANTE PLANVOLUMETRICO PER LA REALIZZAZIONE DI FABBRICATI PRODUTTIVI - Via Acqua dei Buoi - P.L. Industriale IIII

contenuto
**PLANIMETRIA GENERALE
TRIANGOLAZIONE AREE VERDI DRENANTI PRIVATE
ESTRAITTO**

firma del progettista
firma del direttore dei lavori

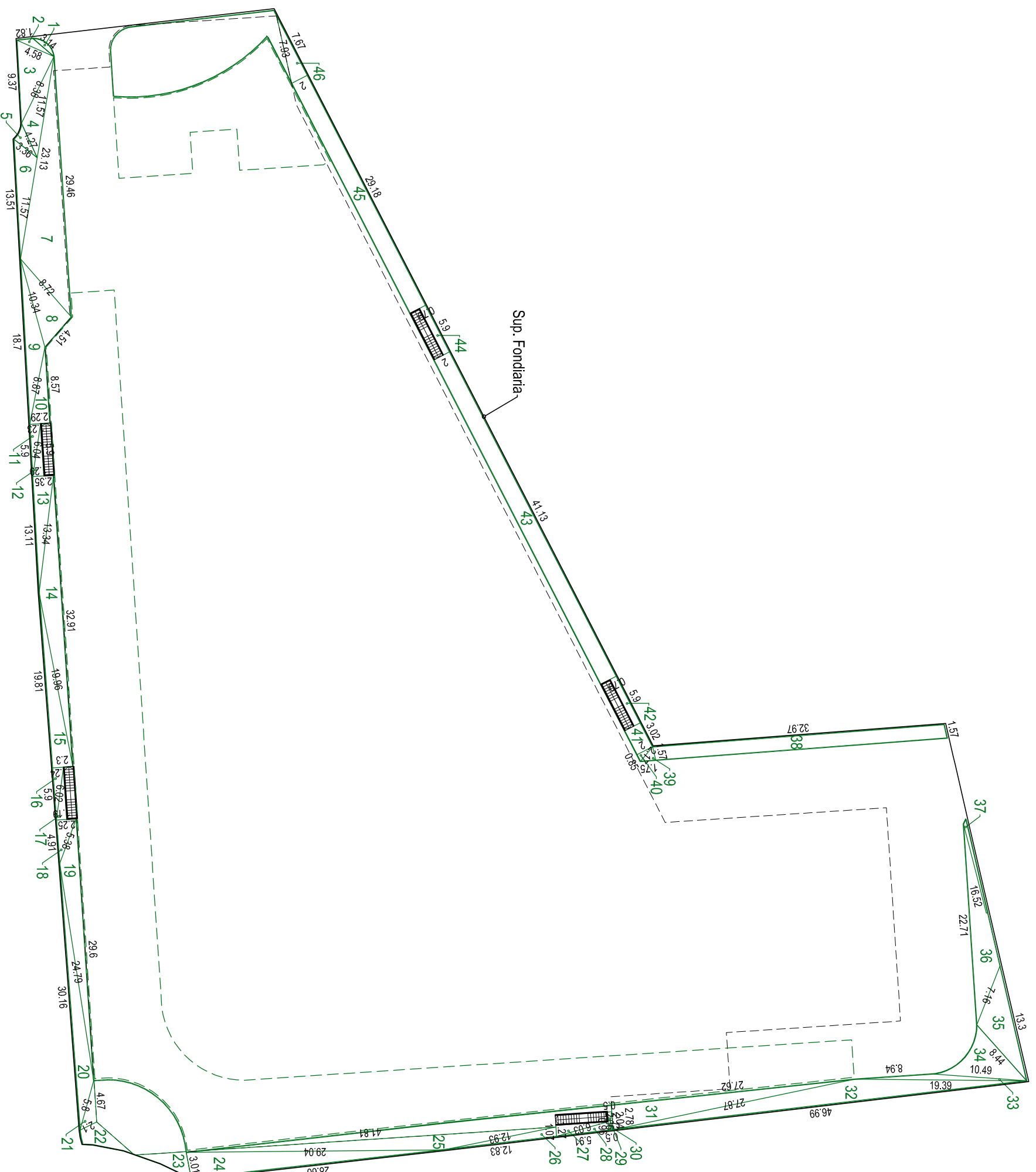
firma dell'ingegnere
firma del committente

ritorno edito o comunque di approvazione

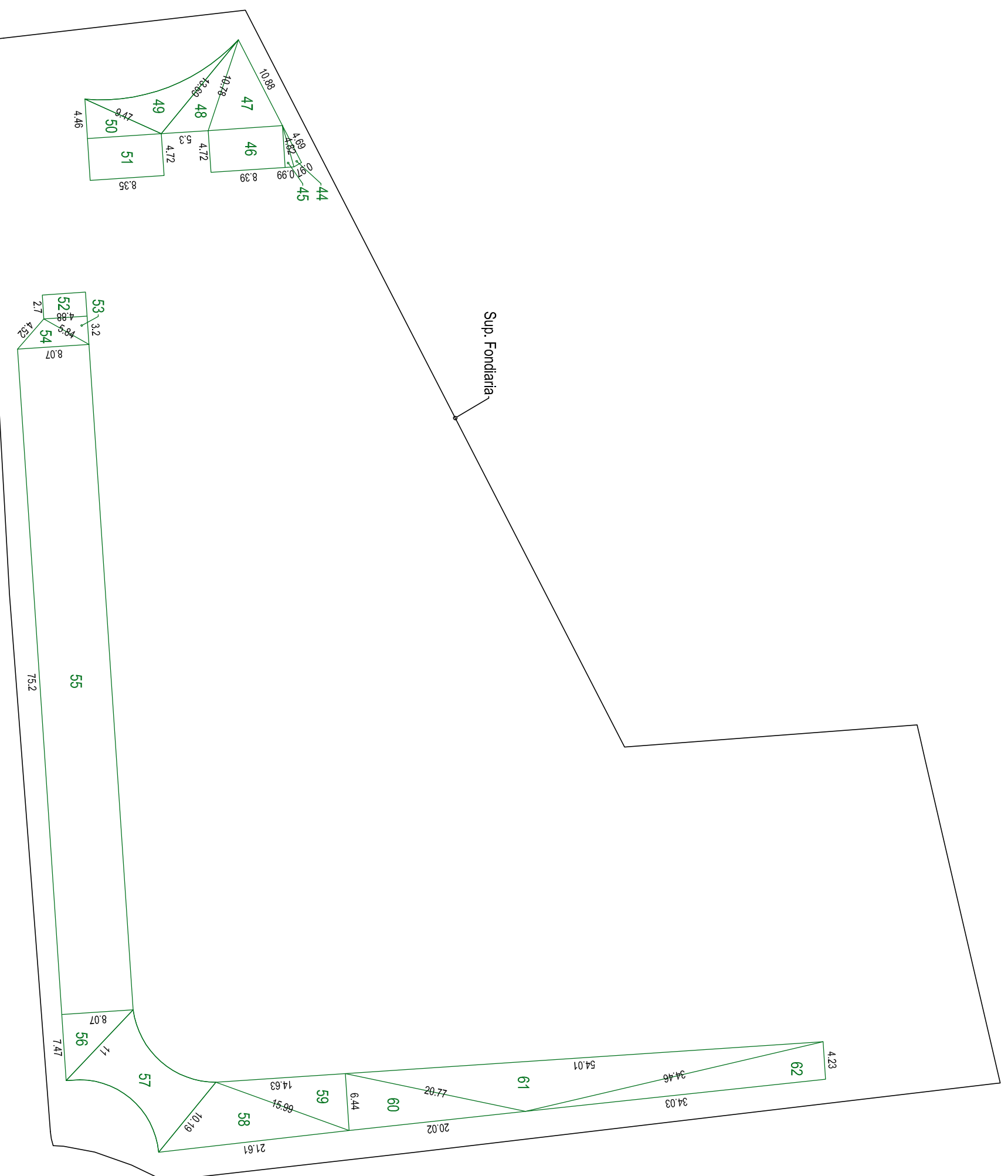
15.08.11
25-11-11
13a



ESTRAITTO AEROFOTOGRAFOMETRICO - 1:2000

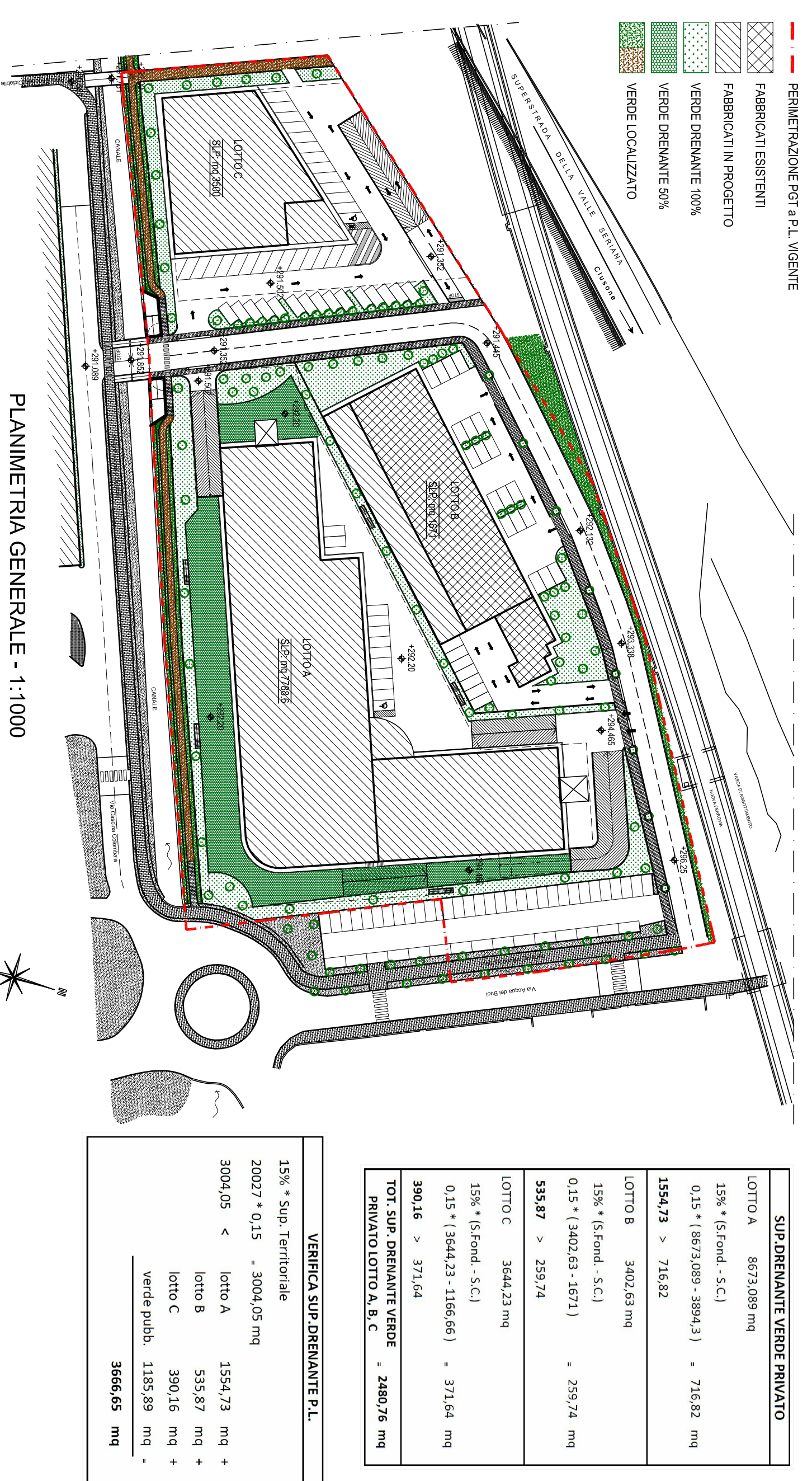


AREA DRENANTE 100% LOTTO A - 1:500

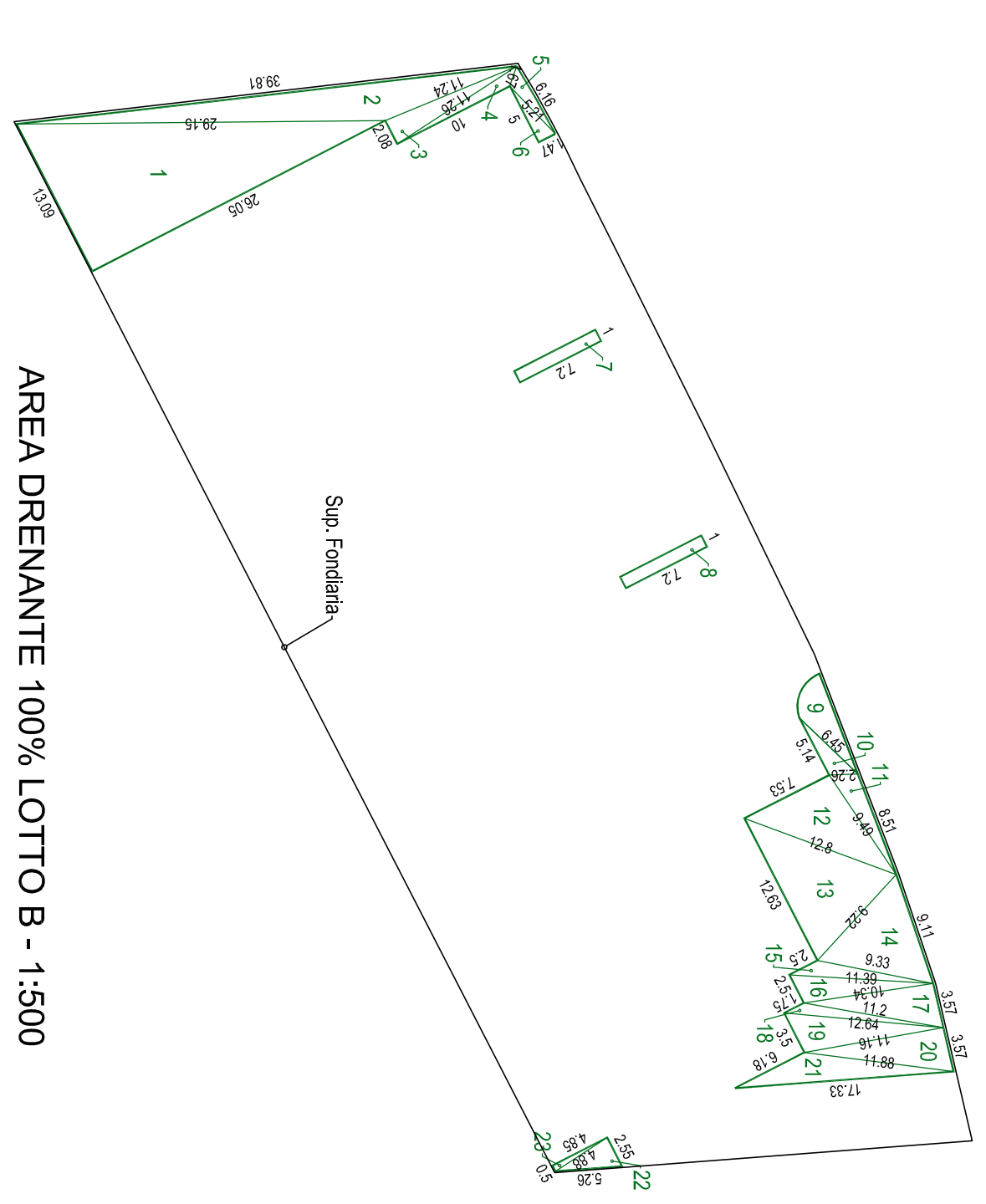


AREA DRENANTE 50% LOTTO A - 1:500

CALCOLO VERDE LOTTO A			AREA mq
1	L1	L3	1.31
2	3.14	4.92	4.77
3	4.68	8.39	11.17
4	8.98	11.8	12.11
5	3.38	13.5	11.6
6	3.98	13.5	11.6
7	2.1	29.5	30.66
8	8.32	10.3	4.61
9	10.3	19.7	8.67
10	1.82	5.9	6.04
11	1.23	5.9	6.04
12	5.04	5.9	6.04
13	2.35	13.1	13.3
14	1.3	29.3	30.11
15	20	19.8	2.3
16	1.04	5.9	6.02
17	6.02	5.9	6.02
18	2.25	4.01	5.28
19	5.38	29.6	24.8
20	24.8	30.2	5.8
21	5.8	4.97	2.1
22	25	41.9	13.9
23	30	12.9	41.89
24	3.01	29.7	30.38
25	29	12.8	1.07
26	1.27	5.9	6.03
27	2.8	6.03	6.45
28	2.9	2.06	0.5
29	30	2.12	2.33
30	27.9	47	18.4
31	18.4	10.5	18.4
32	18.4	10.5	18.4
33	18.4	10.5	18.4
34	18.4	10.5	18.4
35	18.4	10.5	18.4
36	18.4	10.5	18.4
37	18.4	10.5	18.4
38	18.4	10.5	18.4
39	18.4	10.5	18.4
40	18.4	10.5	18.4
41	18.4	10.5	18.4
42	18.4	10.5	18.4
43	18.4	10.5	18.4
44	18.4	10.5	18.4
45	18.4	10.5	18.4
46	18.4	10.5	18.4
47	18.4	10.5	18.4
48	18.4	10.5	18.4
49	18.4	10.5	18.4
50	18.4	10.5	18.4
51	18.4	10.5	18.4
52	18.4	10.5	18.4
53	18.4	10.5	18.4
54	18.4	10.5	18.4
55	18.4	10.5	18.4
56	18.4	10.5	18.4
57	18.4	10.5	18.4
58	18.4	10.5	18.4
59	18.4	10.5	18.4
60	18.4	10.5	18.4
61	18.4	10.5	18.4
62	18.4	10.5	18.4
TOTALE LOTTO A DRENANTE 99%			688.23
TOTALE LOTTO A			154.73



PLANIMETRIA GENERALE - 1:1000



AREA DRENANTE 100% LOTTO B - 1:500



AREA DRENANTE 100% LOTTO C - 1:500

CALCOLO VERDE LOTTO B			AREA mq
1	L1	L3	170.50
2	29.2	39.8	60.02
3	11.2	42.8	11.8
4	11.3	10	5.81
5	1.67	6.18	3.98
6	5.21	5	3.67
7	1	7.2	7.20
8	1	7.2	7.20
9	10	6.45	6.45
10	11.2	2.26	9.09
11	12	9.49	9.49
12	13	12.8	12.8
13	12.8	12.8	12.8
14	12.8	12.8	12.8
15	12.8	12.8	12.8
16	12.8	12.8	12.8
17	12.8	12.8	12.8
18	12.8	12.8	12.8
19	12.8	12.8	12.8
20	12.8	12.8	12.8
21	12.8	12.8	12.8
22	12.8	12.8	12.8
23	12.8	12.8	12.8
TOTALE LOTTO B			558.87

CALCOLO VERDE LOTTO C			AREA mq
1	L1	L3	30.62
2	3.38	3.94	12.82
3	2.92	4.8	2.18
4	6.08	3.92	6.19
5	3.75	2.94	4.00
6	3.19	18.5	29.29
7	1.92	5.18	78.49
8	28.9	24.1	31.71
9	3.44	9.29	7.75
10	6.5	4.02	4.47
11	12	4.39	0.10
12	13	4.4	6.46
14	4.4	5.09	50.24
15	6.28	3.14	8.88
17	2.27	3.92	3.54
18	3.99	3.19	3.92
TOTALE LOTTO C			398.13

VERIFICA SUP DRENANTE P.L.	
15% * Sup. Terrenale	3004.05 mq
20027 * 0.15	3004.05 mq
3004.05 <	1554.73 mq +
lotto A	555.87 mq +
lotto B	390.16 mq +
lotto C	390.16 mq +
verde pubb.	1155.89 mq +
	3966.65 mq

SUP DRENANTE VERDE PRIVATO	
LOTTO A	6973.089 mq
15% * (Sfond. S.C.)	716.82 mq
0.15 * (6973.089 - 3894.3)	716.82 mq
1554.73 >	716.82
LOTTO B	3402.63 mq
15% * (Sfond. S.C.)	239.74 mq
0.15 * (3402.63 - 1671)	239.74 mq
1554.73 >	239.74
LOTTO C	3644.23 mq
15% * (Sfond. S.C.)	371.64 mq
0.15 * (3644.23 - 1166.66)	371.64 mq
390.16 >	371.64
TOT SUP DRENANTE VERDE PRIVATO LOTTO A B C	2486.76 mq