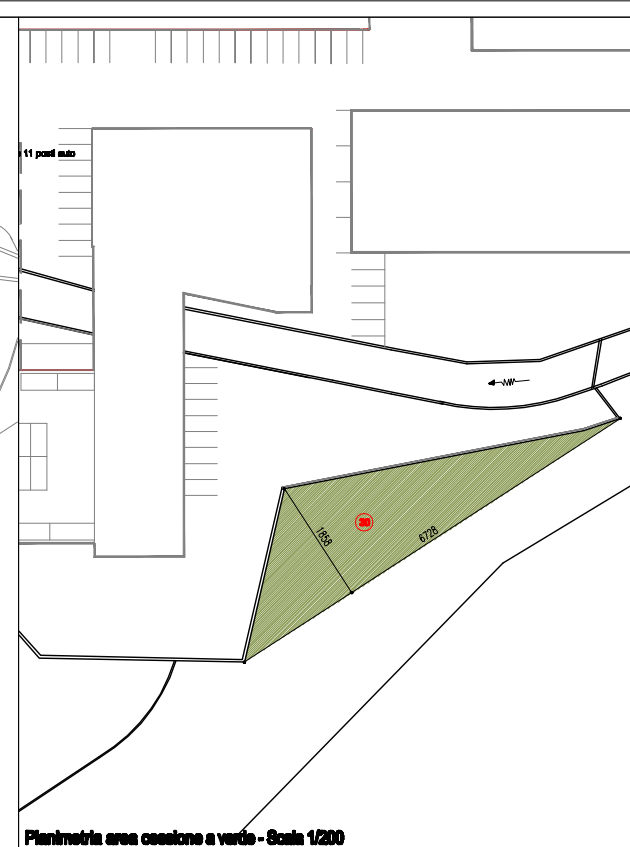


Planimetria area - Scale 1/1000

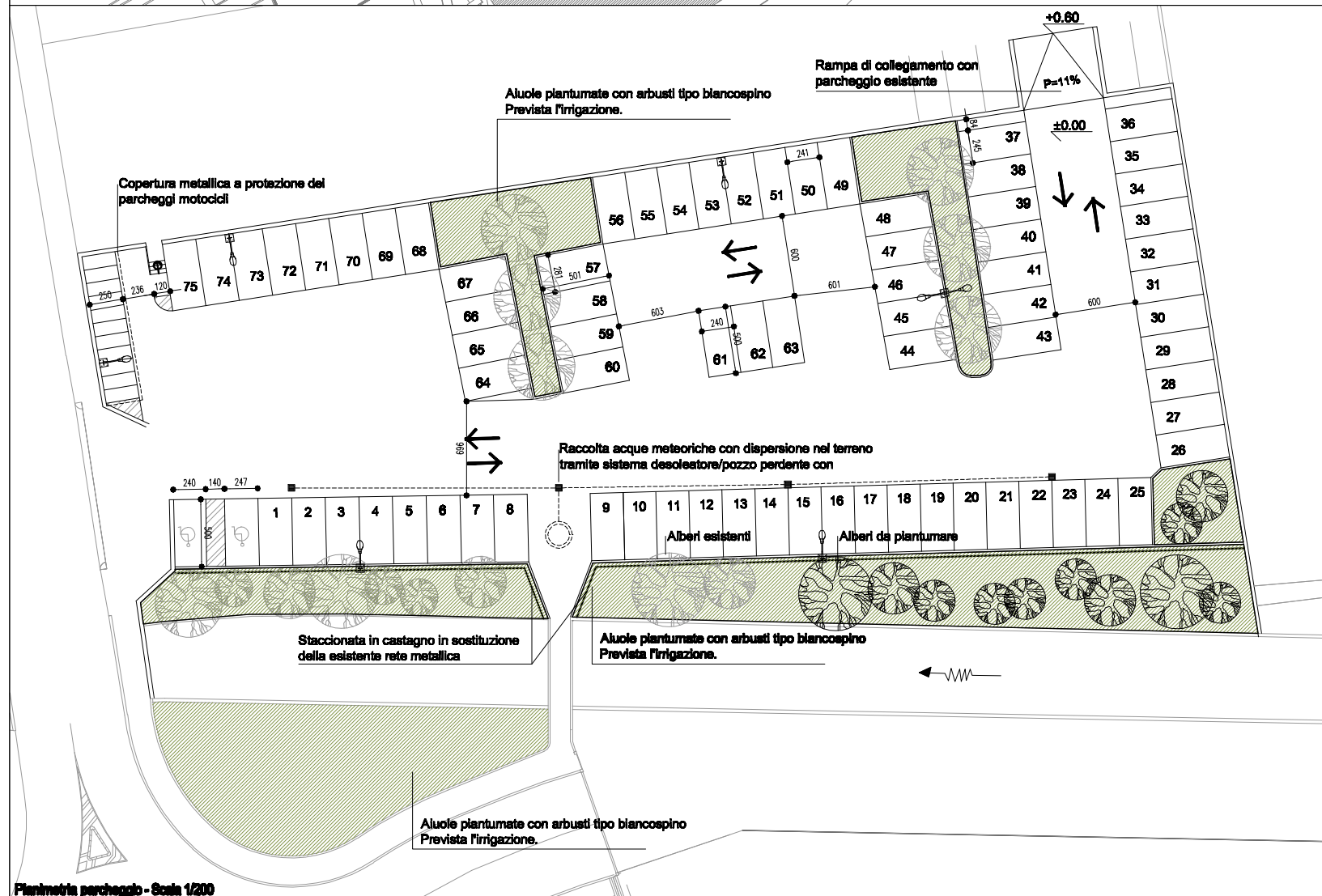


Planimetria area cessione a verde - Scale 1/200

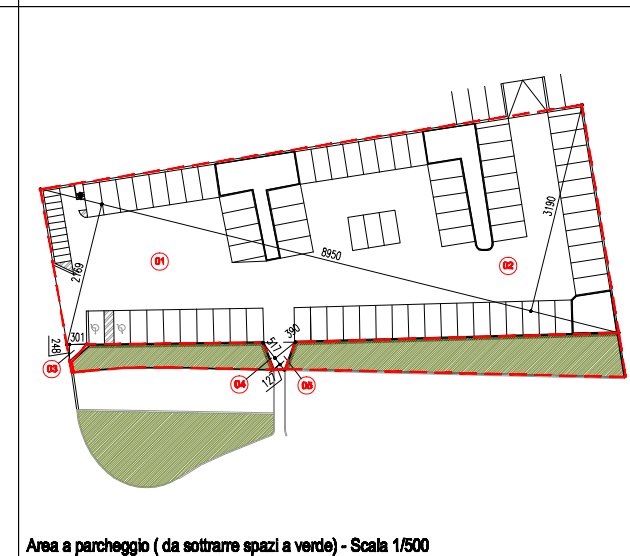
URBANIZZAZIONE PRIMARIA				
	a	b	c	AREA
01	80.80	21.00	-	1427.85
02	80.80	21.00	-	870.85
03	3.01	2.46	-	3.75
04	5.17	1.27	-	3.28
05	5.17	3.90	-	10.08
06	4.16	1.01	-	2.10
07	7.85	3.91	-	14.95
08	27.95	2.82	-	38.09
09	27.95	3.82	-	63.36
10	80.14	3.80	-	88.02
11	80.85	3.80	-	167.81
12	5.94	8.82	5.09	91.09
13	5.91	0.46	-	1.36
14	5.94	1.39	-	3.74
15	8.81	3.85	-	12.09
16	12.02	4.83	-	27.83
17	8.82	4.08	-	17.09
18	7.64	0.83	-	1.86
19	10.31	1.85	-	20.21
20	7.78	4.87	-	37.89
21	2.76	2.36	13.19	33.89
22	-	-	-	1.70
23	29.38	9.11	-	133.82
24	29.34	2.39	-	31.48
25	29.82	0.38	-	4.87
26	25.32	1.18	-	14.86
27	17.82	2.48	-	21.85
28	-	-	-	13.30
29	-	-	-	6.77
30	87.28	18.08	-	628.08

Alzate 1: 168.09 mq
 Alzate 2: 288.09 mq
 Alzate 3: 88.09 mq
 Alzate 4: 78.09 mq
 Alzate 5: 78.09 mq
 Alzate 6: 288.09 mq
 Area Verde 7: 628.08 mq

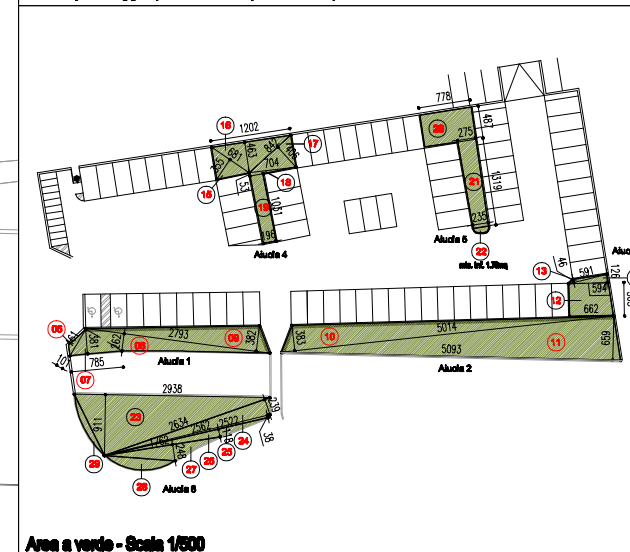
AREE A STANDARD REPERITE	
Superficie aree a verde: da 06 a 30	1411.81 mq
Superficie aree a parcheggio: 01+02+03+04+05 - alzate 3 - alzate 4 - alzate 5	2228.28 mq
TOTALE Cessioni (Area a verde + Parcheggio)	3640.09 mq



Planimetria parcheggio - Scale 1/200



Area a parcheggio (da sottrarre spazi a verde) - Scale 1/500



Area a verde - Scale 1/500

Comune di Nembo
 Provincia di Bergamo

Committente:
PERSICO S.P.A.

Progetto:
**PERMESSO DI COSTRUIRE
 COMPARTO P.R.U.II**

00	Ultimato disegno	Novembre 2011
01	-	-
02	-	-
03	-	-
04	-	-
05	-	-
N. commessa	Oggetto AREE DI CESSIONE Parcheggio e spazi a verde	Terza / Subarea 020
N. P.R.U.	Funz PIANO DI LOTTIZZAZIONE	Stato Disegno Varie
Progettista	Aut. Professionale Adibiti Studio ADORATI - Via Vittoria, 46 - 24027 Nembo (BG) Tel. 0345/39321 - Fax 0345/31857 - email: arch.adorati@studioadobati.com	Data 11-2011