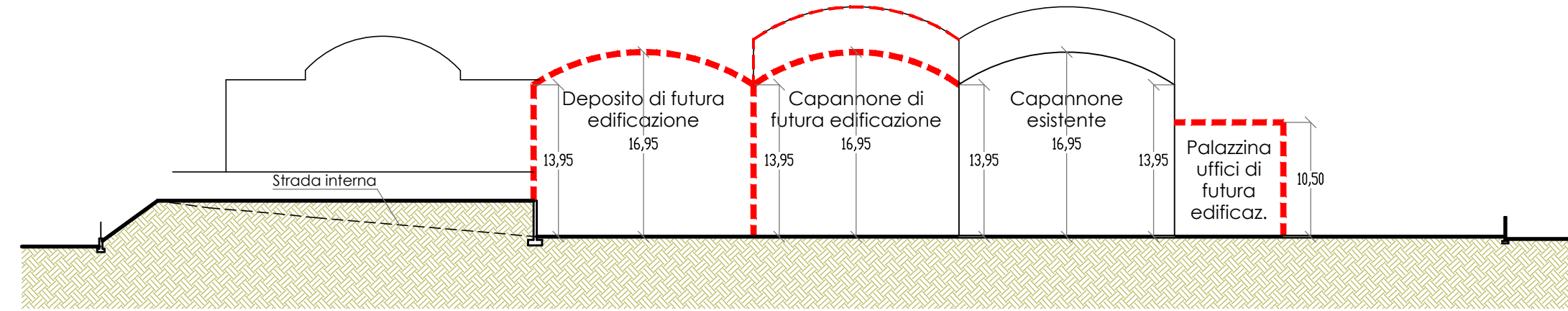


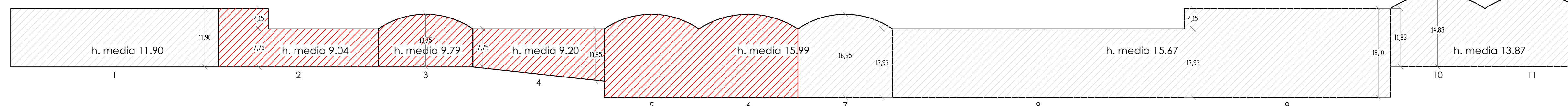
Sezione A-A



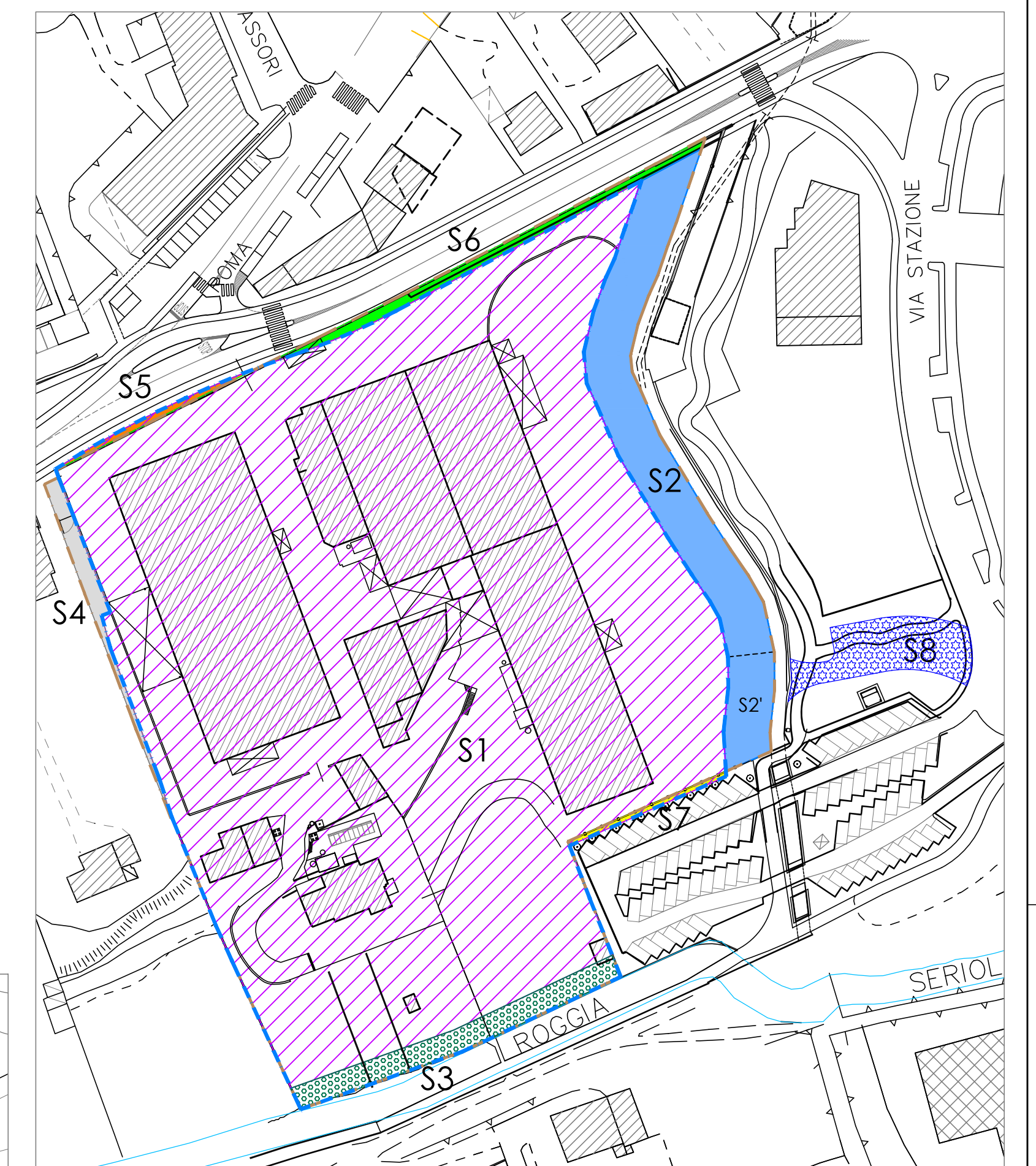
Sezione B-B



Profilo altezze capannoni - esistenti e di futura edificazione

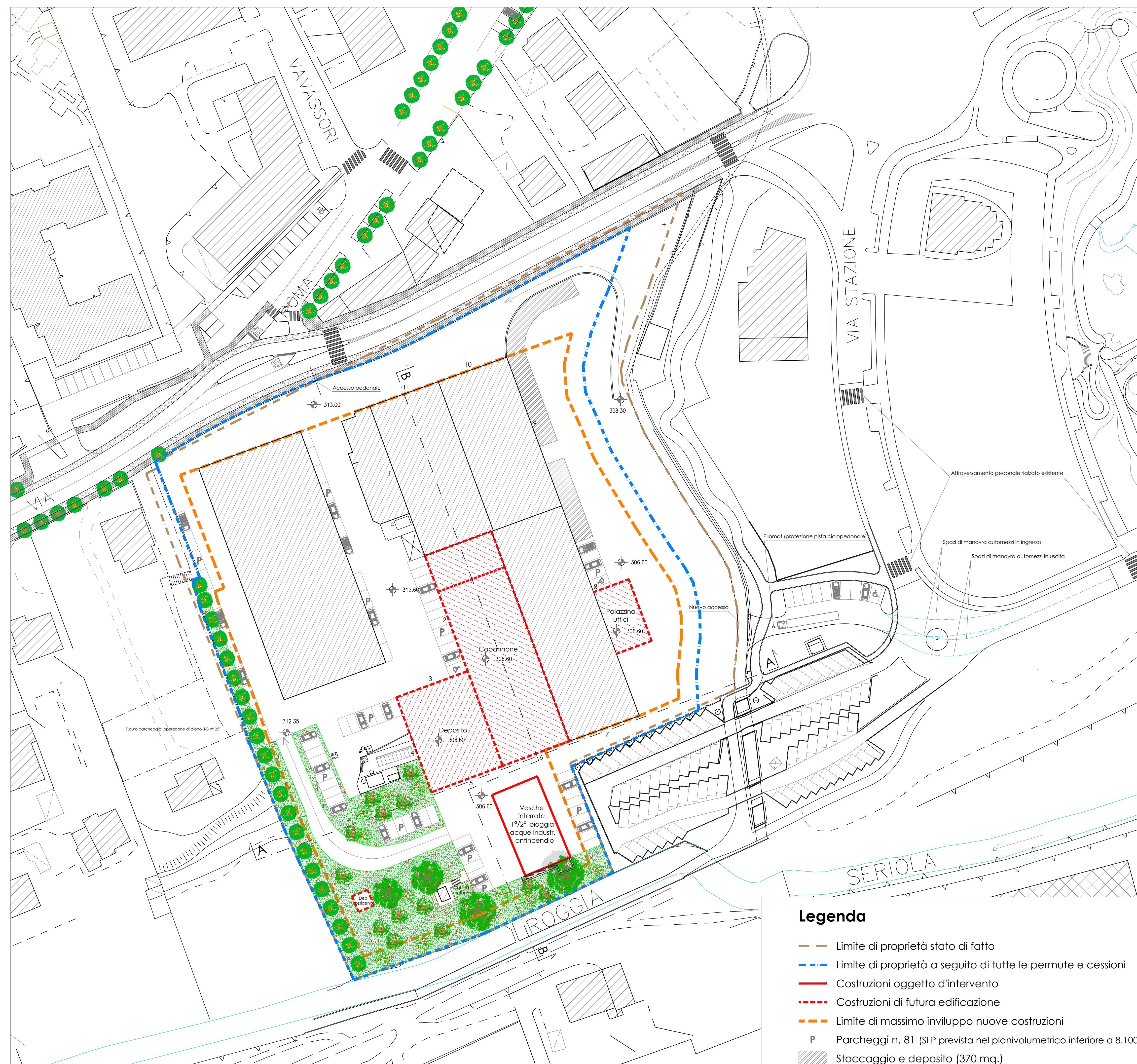


Area oggetto d'intervento

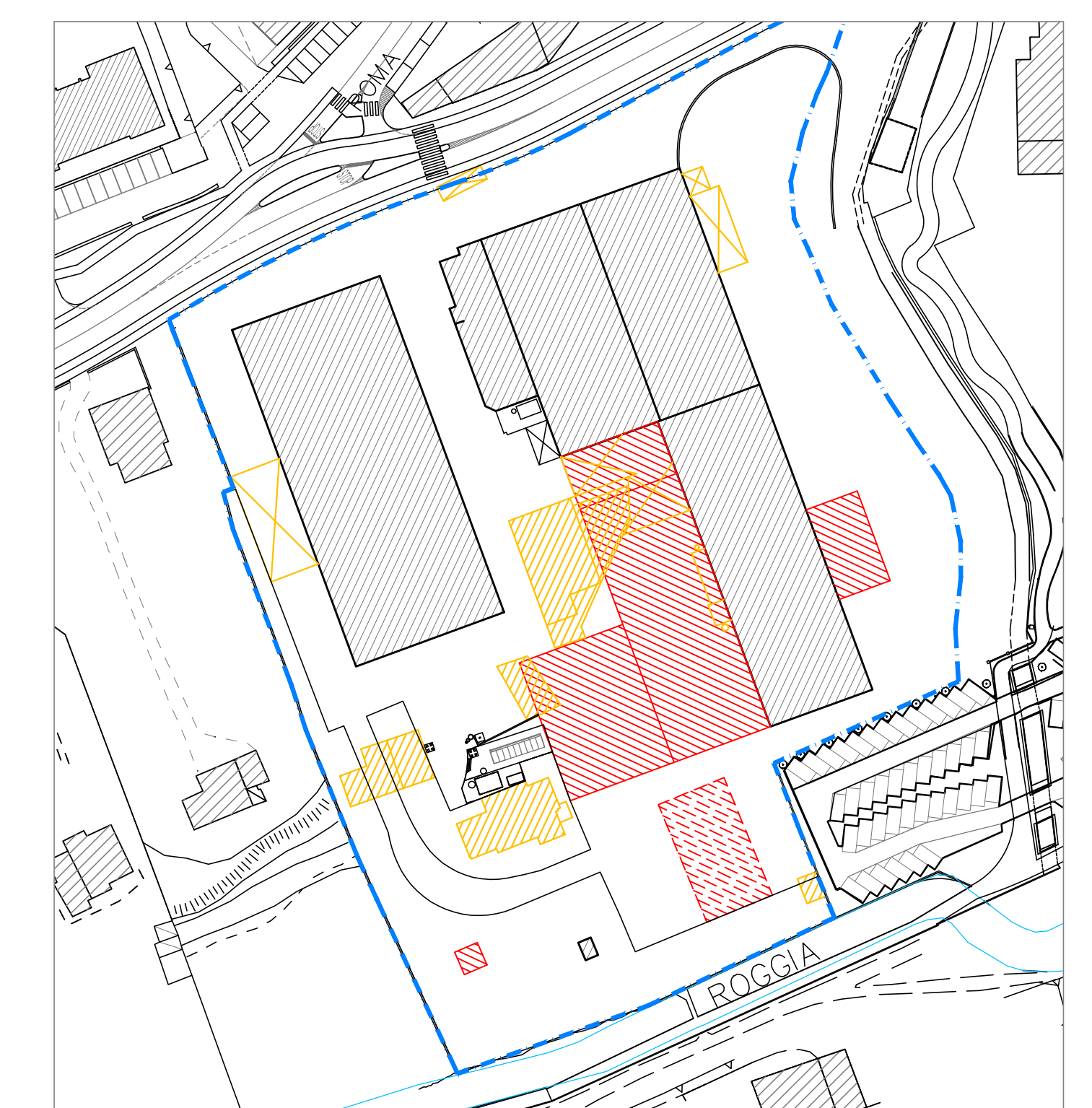


Legenda

- Limite di proprietà stato di fatto
- - - Limite di proprietà a seguito di tutte le permuta e cessioni
- S1 Superficie fondiaria (mq. 16.662,57)
- S2 Verde naturale lungo Torrente Lanzo (mq. 1.389,80)
compreso superficie nuovo accesso S2 (mq. 231,36 - Tav. 4A, E21+E26)
- S3 Verde privato lungo Roggia Serio (mq. 374,91)
- S4 Accesso futuro parcheggio: operazione di piano "R8 n° 25" (mq. 153,47)
- S8 Nuovo parcheggio comunale con futuro accesso (mq. 402,05)
- Permuta con Comune / Provincia
- S5 Area da acquisire (mq. 48,93)
- S6 Area da cedere (mq. 206,94)
- S7 Area da acquisire (mq. 37,41)



Comparato demolizione/costruzione edifici



Legenda

- Limite di proprietà stato di fatto
- - - Limite di proprietà a seguito di tutte le permuta e cessioni
- Costruzioni oggetto d'intervento
- Costruzioni di futura edificazione
- Limite di massimo inviluppo nuove costruzioni
- P Parcheggi n. 81 (SLP prevista nel planivolumetrico inferiore a 8,100 mq)
- Stoccaggio e deposito (370 mq.)

Nuove superfici previste nel planivolumetrico		
	SC	SLP
Capannone	1.178,00	1.178,00
Deposito	546,00	546,00
Palazzina uffici	175,00	525,00
Deposito ossigeno	30,00	30,00
totale	1.879,00	2.229,00

Comune di NEMBRO Provincia di BERGAMO

Progetto nuove vasche interrate per acque meteoriche, industriali e antincendio - S.U.A.P. IN VARIANTE AL P.G.T. Mappali 4223 - 8644 - 9091 - 9092 - 9093

Apollo sessantanove S.p.A. - F.lli Gandossi Acciaierie Elettriche S.p.A.

Scala 1:500 Planivolumetrico Tav. 8 10/11/2017
Scala 1:1.000

<p>BARCELLA STUDIO TRE</p> <p>ARCH. RAFFAELE BARCELLA GEOM. VALENTINO BARCELLA GEOM. MASSIMILIANO BARCELLA</p>	<p>000147 R1403</p> <p>MB - 88 Tav. 8 20171110.dwg</p>
	<p>Via Orl. 4 - 24027 Nembo (BG) Tel. 035/528392 - Fax 035/4721207</p>