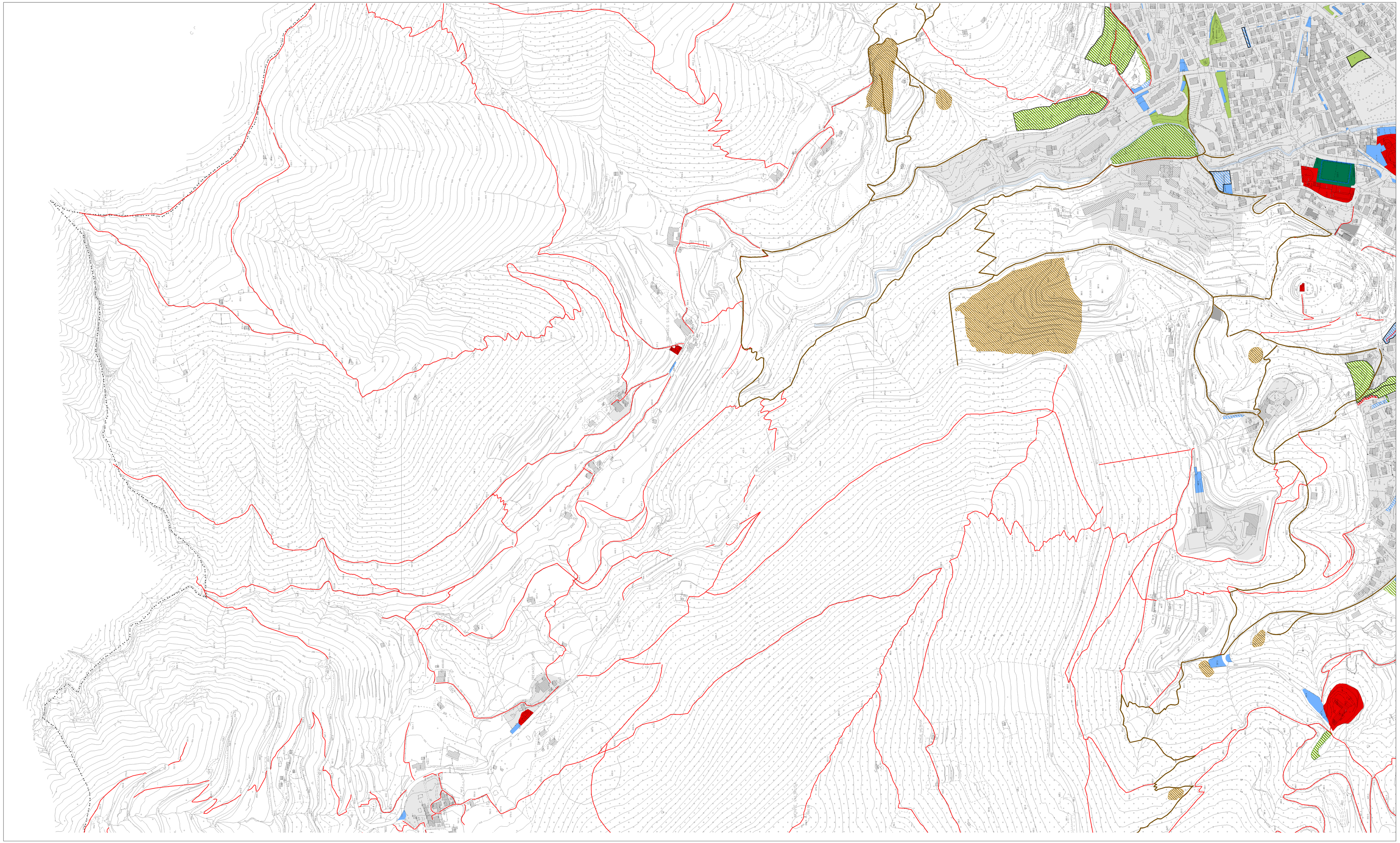

Legenda

Confine comunale

Ambito di tessuto urbano consolidato (T.U.C.)

Aree per servizi

- Perimetro area servizi di decollo
- P — Parcheggio esistente
- P — Parcheggio di progetto
- P int — Parcheggio interrato esistente
- P int — Parcheggio interrato di progetto
- IS — Istruzione esistente
- AC — Attrezzatura collettiva esistente
- AC int — Attrezzatura collettiva esistente interrata
- AC — Attrezzatura collettiva di progetto
- VN | VR — Verde pubblico e/o parco attrezzato esistente
- VN | VR — Verde pubblico e/o parco attrezzato di progetto
- VR — Verde sportivo esistente
- VR — Verde sportivo di progetto
- Area di interesse geologico e minerealogico
- IT — Impianto tecnologico esistente
- VN n° / AC n° — Riferimento alle N.T.A. del P.d.R.
- Nuovo palazzetto dello sport
- Nuova scuola dell'infanzia

Edifici e/o alloggi destinati all'edilizia residenziale pubblica

- Edificio Aler/ERP
- Edificio di proprietà comunale
- Edificio in diritto di superficie

Mobilità ciclopedonale

- Percorsi ciclopedonali indicativi (vedi elaborati BiciPlan)
- Percorsi pedonali in ambito extraurbano indicativi (vedi Piano della viabilità minore)
- Sentiero delle miniere

Comune di Nembro
Provincia di Bergamo

PGT nembro
Piano dei Servizi

Claudio Cancelli - sindaco -
Salvatore Aletto - segretario comunale -
Candida Mignani - assessore territorio e lavori pubblici -

Piano di governo del territorio

Adottato D.C.C. n° 17 del 25/06/10 Approvato D.C.C. n° 40 del 02/12/10 BURL n° 8 del 23/02/11

Piano dei Servizi

Variante 04

Adottato D.C.C. n° ..... del ..... Approvato D.C.C. n° ..... del ..... BURL n° ..... del .....

02-3 Trevasco

PROGETTO E COORDINAMENTO
arch. Domenico Leo

GRUPPO DI PROGETTAZIONE
geom. Francesco Camera
arch. Sara Bertoletti
geom. Manuela Sono
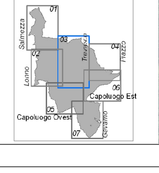
Con la collaborazione del Coordinamento dei Liberi Professionisti di Nembro
Geom. Massimiliano Barcella
Arch. Sara Carrera
Arch. Maria Masseroli
Geom. Luigi Rondi