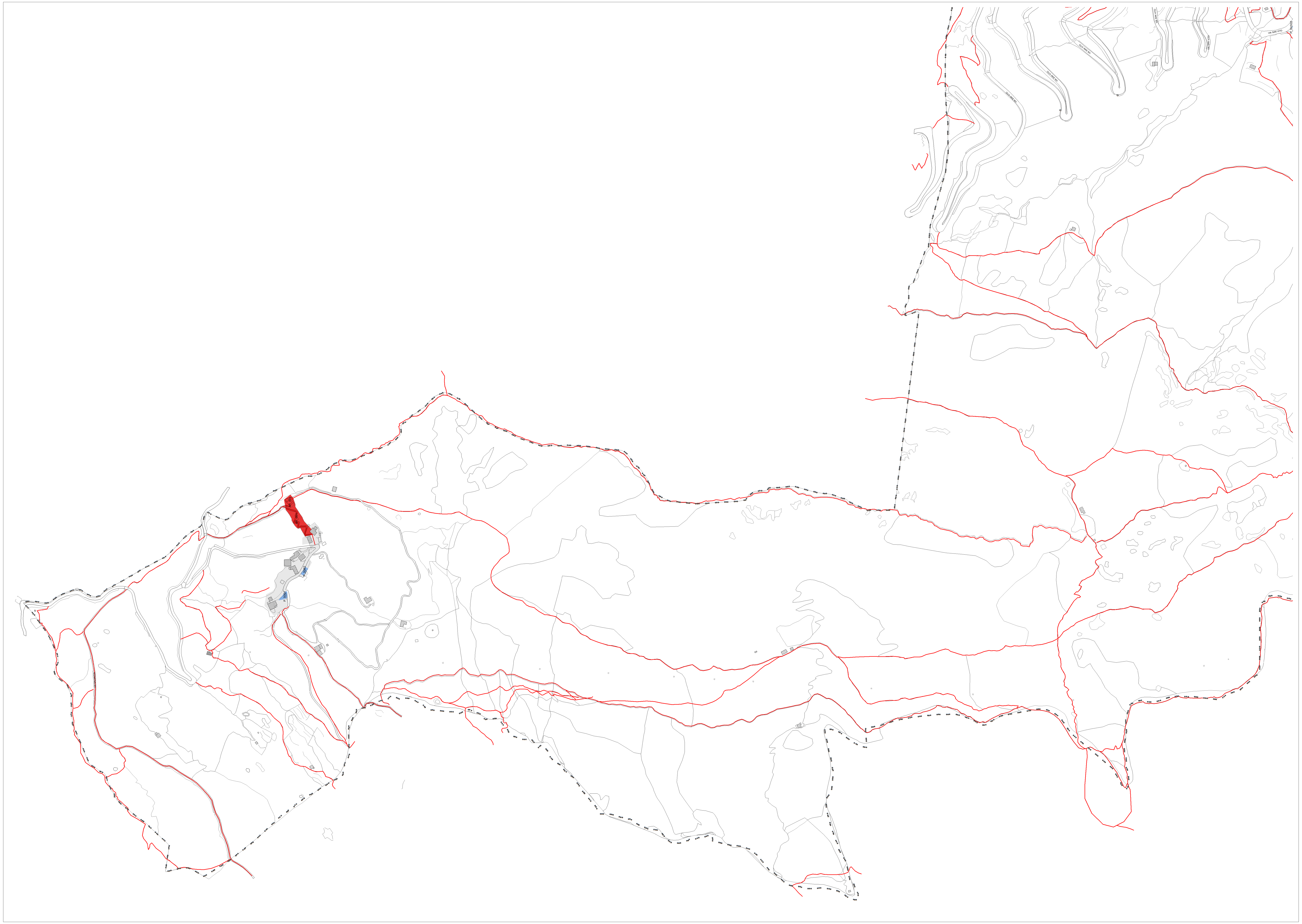

Legenda

Confine comunale

Ambito di tessuto urbano consolidato (T.U.C.)

Aree per servizi

Perimetro area servizi di decollo

P — Parcheggio esistente

P — Parcheggio di progetto

P int — Parcheggio interrato esistente

P int — Parcheggio interrato di progetto

IS — Istruzione esistente

AC — Attrezzatura collettiva e religiosa esistente

AC int — Attrezzatura collettiva e religiosa esistente

AC — Attrezzatura collettiva di progetto

VN | VR — Verde pubblico e/o parco attrezzato esistente

VN | VR — Verde pubblico e/o parco attrezzato di progetto

VS — Verde sportivo esistente

VS — Verde sportivo di progetto

VR — Area di interesse geologico e minerealogico

IT — Impianto tecnologico esistente

VN n° / AC n° — Riferimento alle N.T.A. del P.d.R.

Nuovo palazzetto dello sport

Nuova scuola dell'infanzia

Edifici e/o alloggi destinati all'edilizia residenziale pubblica

Edificio Aler/ERP

Edificio di proprietà comunale

Edificio in diritto di superficie

Mobilità ciclopedonale

Percorsi ciclopedonali indicativi (vedi elaborati BiciPlan)

Percorsi pedonali in ambito extraurbano indicativi
(vedi Piano della viabilità minore)

Sentiero delle miniere

Comune di Nembro
Provincia di Bergamo

PGT nembro

Claudio Cancelli - sindaco -
Vittorio Carrara - segretario comunale -

Piano di governo del territorio 2015

Adottato D.C.C. n° 22 del 28/04/16 Approvato D.C.C. n° 43 del 26/10/16 BURL n° 50 del 14/12/16

Piano dei Servizi

Variante 3 al PGT 2015

Adottato D.C.C. n° 26 del 15/04/21 Approvato D.C.C. n° 47 del 22/07/21 BURL n°.... del .....

01 Salmezza

Scala 1:2.000

PROGETTO E COORDINAMENTO
ing. Giovanni Moretti
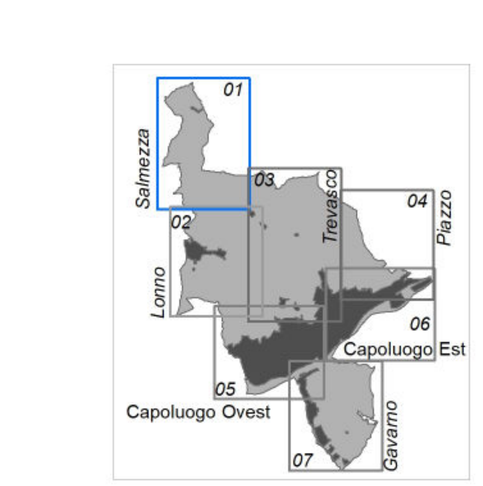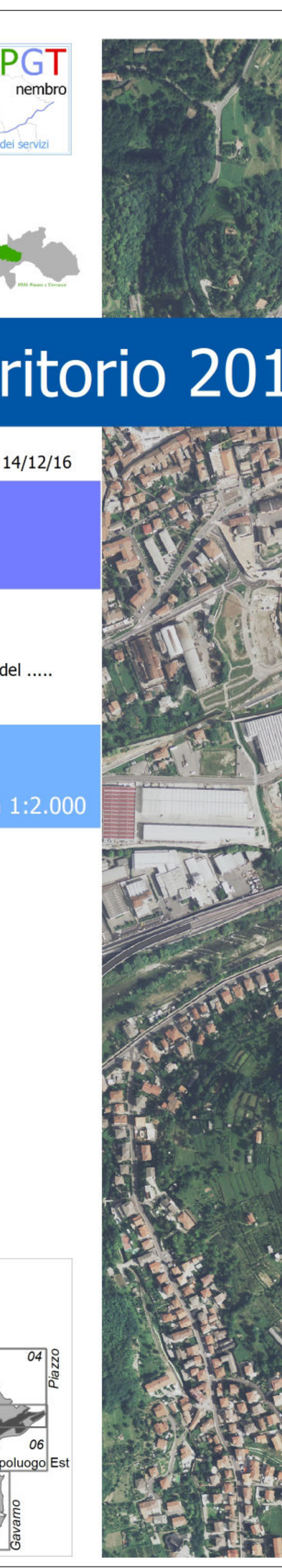
GRUPPO DI PROGETTAZIONE
geom. Gerolamo Vavassori
urb. Sara Bertuletti
ing. Elena Surini