



Comune di Nembro
Provincia di Bergamo



Claudio Cancelli
Salvatore Alletto
Candida Mignani

- sindaco -
- segretario comunale -
- assessore territorio e lavori pubblici -



Piano di governo del territorio

Adottato D.C.C. n° 17 del 25/06/10 Approvato D.C.C. n° 40 del 02/12/10 BURL N° 8 del 23/02/11

Piano delle Regole

Variante 04

Adottato D.C.C. n° 27 del 22/05/14 Approvato D.C.C. n° 57 del 27/11/14 BURL n° 11 del 11/03/15

Elaborati grafici

24

GAVARNO VIA BARZINI
Inventario del patrimonio edilizio dei
Nuclei di Antica Formazione

ELENCO TAVOLE

Tavola 1	Cartografia e planimetrie catastali	scala 1:2000
Tavola 2	Individuazione unità edilizie	scala 1:500
	Analisi delle trasformazioni urbane	scala 1:500
Tavola 3	Stato di conservazione degli edifici e delle facciate	scala 1:500
Tavola 4	Giudizi sugli edifici e sulle facciate	scala 1:500
Tavola 5	Analisi degli spazi scoperti	scala 1:500
Tavola 6	Gradi di intervento	scala 1:500

Schede d'inventario

PROGETTO E COORDINAMENTO

arch. Domenico Leo

GRUPPO DI PROGETTAZIONE

geom. Francesco Carrara
urb. Sara Bertuletti
geom. Manuela Seno

Con la collaborazione del Coordinamento dei Liberi Professionisti di Nembro

Geom. Massimiliano Barcella
Arch. Sara Carrara
Arch. Maria Masseroli
Geom. Luigi Rondi





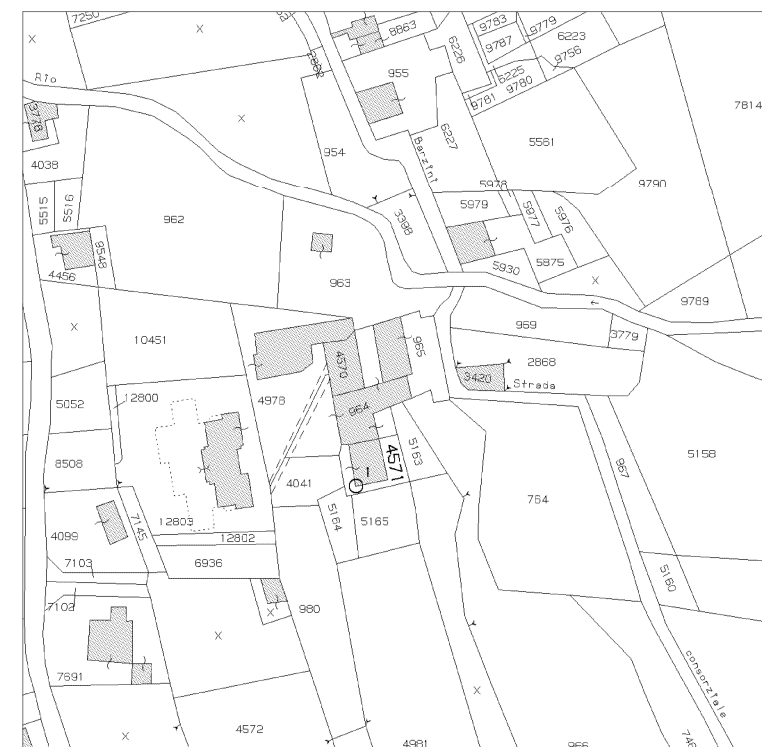
ESTRATTO CATASTO AUSTRO ITALIANO - ANNO 1842



ESTRATTO CATASTO CESSATE CANAPINE - ANNO 1903

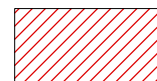


ESTRATTO CATASTO - ANNO 1970

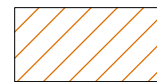


ESTRATTO CATASTO ATTUALE - ANNO 2009

TAV. 2 ANALISI DELLE TRASFORMAZIONI URBANE



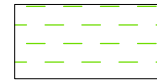
EDIFICATO RISPONDENTE ALL'IMPIANTO GIA' DOCUMENTATO NEL CATASTO AUSTRO-ITALIANO CON EDIFICI CARATTERIZZATI DA TIPOLOGIE TIPICHE DELLE AREE URBANE E TRACCE ARCHITETTONICHE ASCRIVIBILI AI SECOLI PRECEDENTI



EDIFICATO RISPONDENTE ALL'IMPIANTO GIA' DOCUMENTATO NEL CATASTO AUSTRO-ITALIANO CON VALENZA DI INTERESSE AMBIENTALE OMOGENEAMENTE CONNESSA AL TESSUTO DI ANTICA FORMAZIONE



EDIFICATO DI INTERESSE STORICO DOCUMENTATO MODIFICATOSI MORFOLOGICAMENTE PER INTERVENTI DI DEMOLIZIONE E/O AMPLIAMENTO



EDIFICATO NEL QUALE E' SUFFICIENTEMENTE RICONOSCIBILE L'IMPIANTO MORFOLOGICO ORIGINARIO IN PRESENZA DI CONSIDEREVOLI INTERVENTI EDILIZI DI RICOSTRUZIONE CON AGGIUNTA DI MANUFATTI CON FUNZIONE ACCESSORIA ALLA RESIDENZA



EDIFICATO CON BUONA RICONOSCIBILITA' DELL'IMPIANTO MORFOLOGICAMENTE RIFERIBILE AL CATASTO AUSTRO-ITALIANO, IN PRESENZA DI DIFFUSI INTERVENTI EDILIZI ESTRANEI ALLE TIPOLOGIE, TECNOLOGIE ED AI MATERIALI COSTRUTTIVI DELL'EDILIZIA DI ANTICA FORMAZIONE DEI NUCLEI URBANI E RURALI



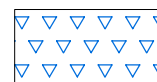
EDIFICATO MODIFICATO ED ALTERATO PLANIVOLUMETRICAMENTE CON PERCEZIONE DIFFORME DAL CONTESTO DI ANTICA FORMAZIONE



EDIFICAZIONE RECENTE

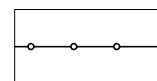


EDIFICAZIONE DOCUMENTATA NEL CATASTO AUSTRO-ITALIANO DEMOLIZIONI AVVENUTE




EDIFICAZIONE NON DOCUMENTATA NEI CATASTI STORICI 1850-1903 E ASCRIVIBILE ALLA PRIMA META' DEL XX SECOLO

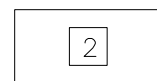
TAV. 2 INDIVIDUAZIONE UNITA' EDILIZIE E NUMERAZIONE FRONTI



PERIMETRO NUCLEO DI ANTICA FORMAZIONE



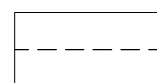
PERIMETRO UNITA' EDILIZIA DI RILEVAMENTO



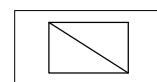
NUMERAZIONE UNITA' EDILIZIA DI RILEVAMENTO



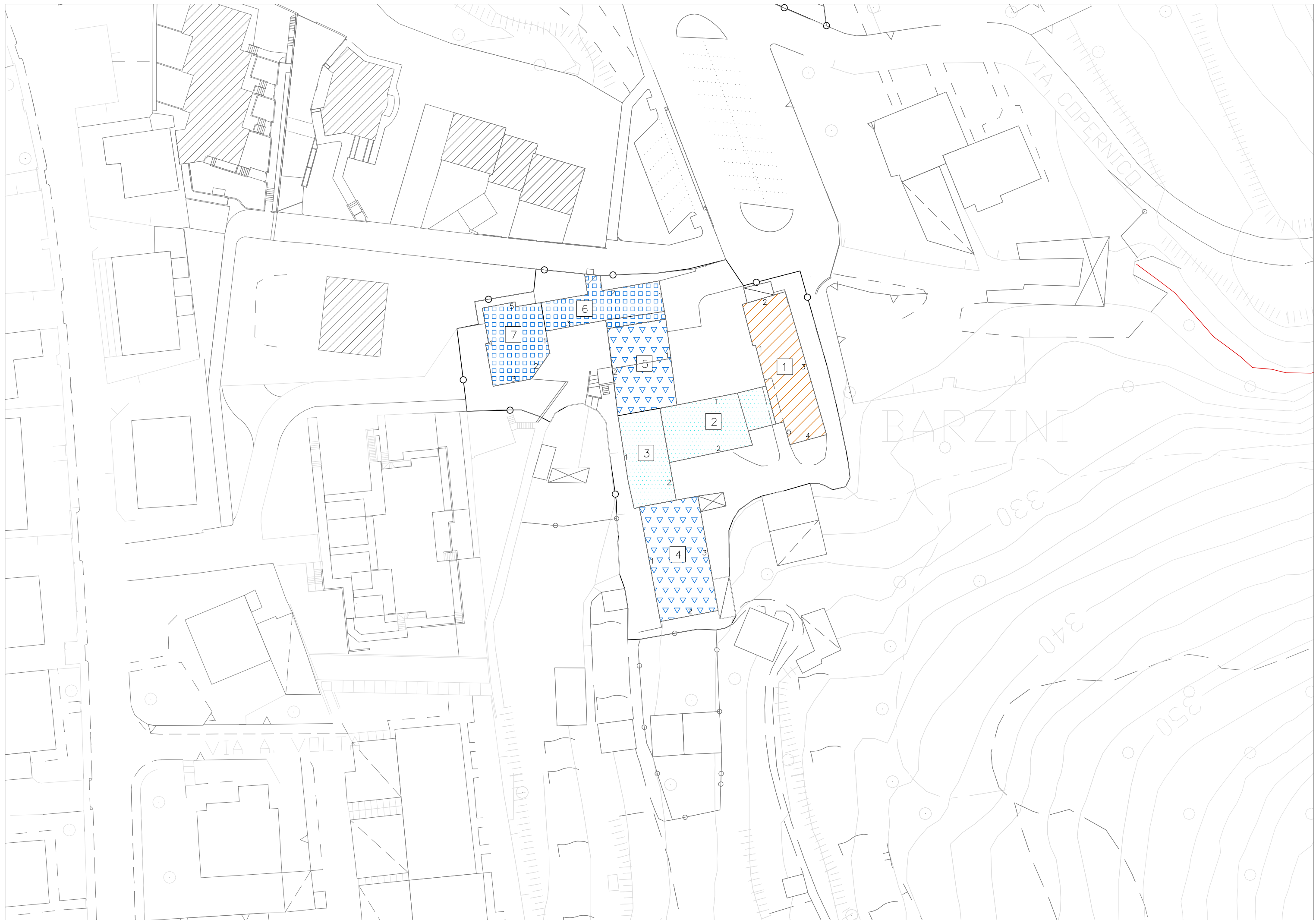
NUMERAZIONE FRONTI



PORTICATI ED ANDRONI

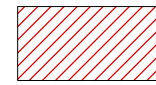


ACCESSORI



GAVARNO - VIA BARZINI - TAV. 2 - INDIVIDUAZIONE UNITA' EDILIZIE E NUMERAZIONE FRONTI - ANALISI DELLE TRASFORMAZIONI URBANE -

TAV. 3 STATO DI CONSERVAZIONE DEGLI EDIFICI



EDIFICI IN BUONE CONDIZIONI GENERALI DI CONSERVAZIONE IN SINTONIA CON I CARATTERI DEL CENTRO STORICO



EDIFICI IN BUONE CONDIZIONI GENERALI DI CONSERVAZIONE IN CONTRASTO CON I CARATTERI DEL CENTRO STORICO




EDIFICI CHE EVIDENZIANO DEGRADO E/O ALTERAZIONI RIFERIBILI AGLI ELEMENTI DI COMPLETAMENTO E DI FINITURA



EDIFICI CHE EVIDENZIANO NECESSITA' DI INTERVENTI DI STRAORDINARIA MANUTENZIONE ANCHE SU ELEMENTI ARCHITETTONICO STRUTTURALI E/O NECESSITANO DI ADEGUAMENTI IGIENICO SANITARI AMBIENTALI



EDIFICI CHE EVIDENZIANO DEGRADO DIFFUSO CON NECESSITA' DI INTERVENTI DI CONSOLIDAMENTO STATICO




EDIFICI IN GRAVI CONDIZIONI GENERALI DI DEGRADO



EDIFICI IN STATO DI CROLLO – RUDERI


TAV. 3 STATO DI CONSERVAZIONE DELLE FACCIATE



FACCIATE IN BUONE CONDIZIONI GENERALI DI CONSERVAZIONE IN SINTONIA CON I CARATTERI DEL CENTRO STORICO



FACCIATE IN BUONE CONDIZIONI GENERALI DI CONSERVAZIONE IN CONTRASTO CON I CARATTERI DEL CENTRO STORICO



FACCIATE CHE EVIDENZIANO DEGRADO E/O ALTERAZIONI RIFERIBILI AGLI ELEMENTI DI COMPLETAMENTO E DI FINITURA



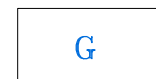
FACCIATE CHE EVIDENZIANO NECESSITA' DI INTERVENTI DI STRAORDINARIA MANUTENZIONE ANCHE SU ELEMENTI ARCHITETTONICO STRUTTURALI E/O NECESSITANTI DI ADEGUAMENTI AMBIENTALI



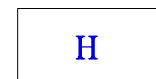
FACCIATE CHE PRESENTANO PORZIONI INCOMPLETE E/O IN CONTRASTO: LUCI EVIDENTI, TAMPONAMENTI, TINTEGGIATURE, ECC.



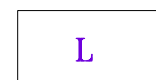
FACCIATE CHE EVIDENZIANO DEGRADO DIFFUSO CON NECESSITA' DI INTERVENTI DI CONSOLIDAMENTO STATICO



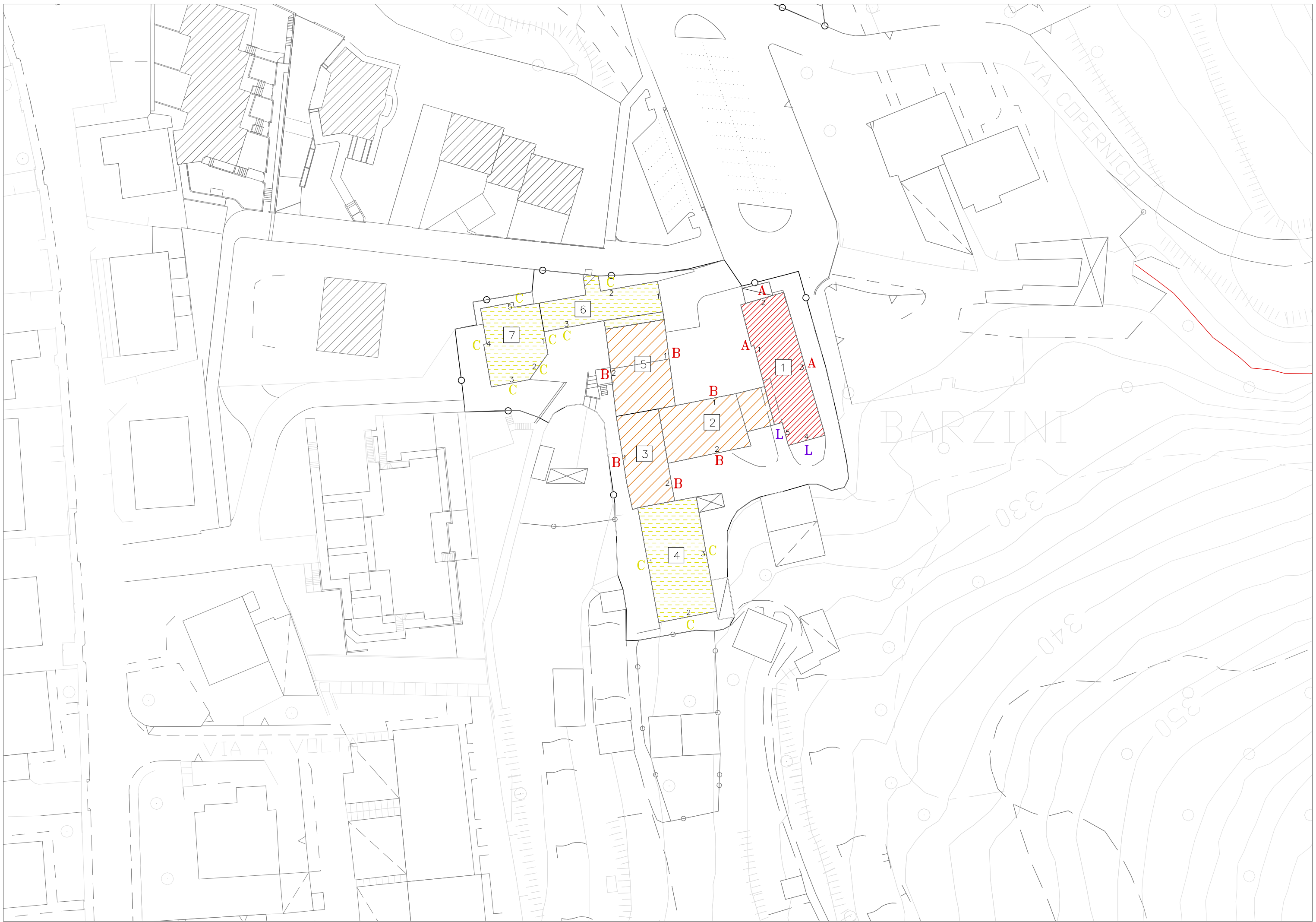
FACCIATE IN GRAVI CONDIZIONI GENERALI DI DEGRADO



FACCIATE IN STATO DI CROLLO

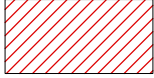
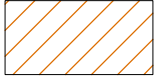




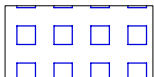
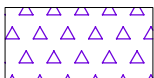
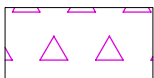



FACCIATE CON INTERVENTI EDILIZI IN CORSO (ALLA DATA DEL RILEVAMENTO)







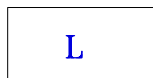
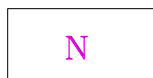



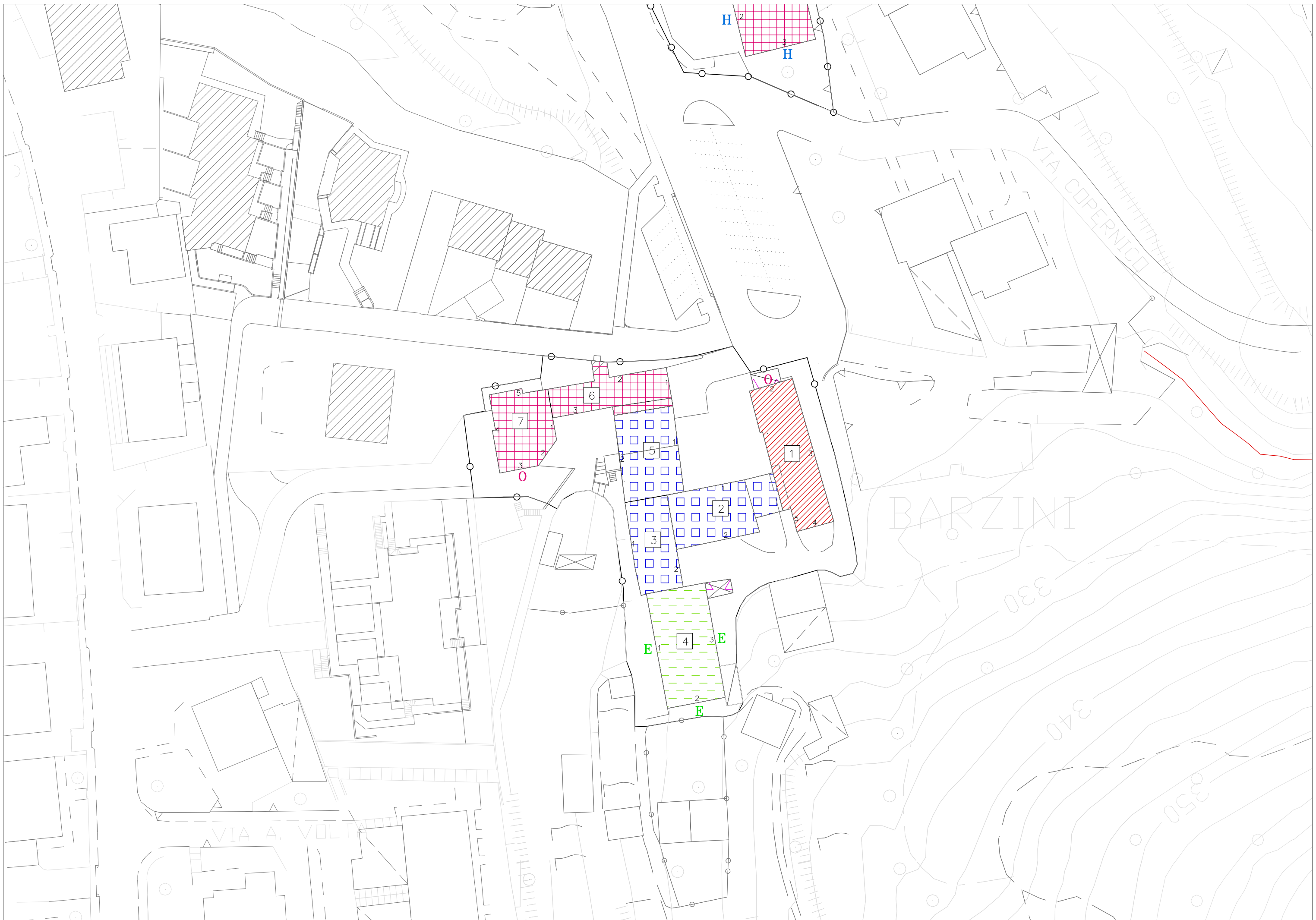
GAVARNO - VIA BARZINI - TAV. 3 - STATO DI CONSERVAZIONE DEGLI EDIFICI E DELLE FACCIATE -

TAV. 4 GIUDIZI SUGLI EDIFICI

	EDIFICI EMERGENTI NELLA CORTINA EDILIZIA O NEL CONTESTO DI ANTICA FORMAZIONE PER EVIDENTI CARATTERI ARCHITETTONICI SPECIFICI DELLA FUNZIONE E DI INTERESSE STORICO DOCUMENTARIO
	EDIFICI CON ELEMENTI ARCHITETTONICI COEVI ALLA LORO FORMAZIONE O COSTITUENTI AGGREGAZIONI O STRATIFICAZIONI TESTIMONIANTI IL "VISSUTO" SIGNIFICATIVO DELL'EDIFICIO
	EDIFICI ALTERATI DA INTERVENTI SUCCESSIVI, MA CONSERVANTI ELEMENTI ARCHITETTONICI SIGNIFICATIVI DELL'IMPIANTO ORIGINARIO
	EDIFICI DEGRADATI E CONSERVANTI ELEMENTI ARCHITETTONICI SIGNIFICATIVI DELL'IMPIANTO ORIGINARIO
	EDIFICI PRIVI DI CONNOTAZIONI ARCHITETTONICHE DI PARTICOLARE INTERESSE CONNESSE AL CONTESTO EDILIZIO
	EDIFICI "MINORI" RURALI E/O ACCESSORI (PRIVI DI IMPORTANZA)
	EDIFICI OGGETTO DI INTERVENTI RECENTI ESEGUITI NEL RISPETTO DEI MATERIALI TIPICI DELLE TECNOLOGIE COSTRUTTIVE TRADIZIONALI
	EDIFICI OGGETTO DI INTERVENTI RECENTI NON ASCRIVIBILI AI CARATTERI DEL TESSUTO DI ANTICA FORMAZIONE
	EDIFICI DI NUOVA COSTRUZIONE
	SUPERFETAZIONI
	EDIFICI CHE PER DATAZIONE E QUALITA' COSTRUTTIVA PRESENTANO PRECISE CONNOTAZIONI RIFERITE ALLA LORO ORIGINE NON DI ANTICA FORMAZIONE

TAV. 4 GIUDIZI SULLE FACCIATE

	FACCIATE DI EDIFICI EMERGENTI NELLA CORTINA EDILIZIA
	FACCIATE DI EDIFICI CON ELEMENTI ARCHITETTONICI SIGNIFICATIVI
	FACCIATE ALTERATE DA INTERVENTI SUCCESSIVI, MA CONSERVANTI ELEMENTI ARCHITETTONICI SIGNIFICATIVI DELL'IMPIANTO ORIGINARIO
	FACCIATE DEGRADATE E CONSERVANTI ELEMENTI ARCHITETTONICI SIGNIFICATIVI DELL'IMPIANTO ORIGINARIO
	FACCIATE PRIVI DI CONNOTAZIONI ARCHITETTONICHE DI PARTICOLARE INTERESSE CONNESSE ALLA CORTINA EDILIZIA
	FACCIATE PRIVI DI CONNOTAZIONI ASCRIVIBILI AL TESSUTO DI ANTICA FORMAZIONE ANCHE PER MANOMISSIONI EPISODICHE
	FACCIATE OGGETTO DI INTERVENTI RECENTI IN SINTONIA CON IL CONTESTO
	FACCIATE OGGETTO DI INTERVENTI RECENTI CON MODALITA' ESTRANEE AL TESSUTO DI ANTICA FORMAZIONE
	FACCIATE DI EDIFICI DI NUOVA COSTRUZIONE
	PARTI COSTITUENTI SUPERFETAZIONI O CON VOLUMI ALTERATI
	FACCIATE O PORZIONI DI ANNESSI AGRICOLI CON CARATTERI TIPICI DELLE FUNZIONI DEL PRIMARIO
	FACCIATE ETEROGENEE COSTITUITE PREVALENTEMENTE DA MURATURE DIVIDENTI LE PROPRIETA' O TESTATE CIECHE
	FACCIATE DI ELEMENTI TECNOLOGICI



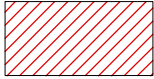
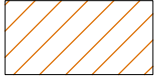




GAVARNO - VIA BARZINI - TAV. 4 - GIUDIZI SUGLI EDIFICI E SULLE FACCIATE -

TAV. 5 ANALISI DEGLI SPAZI SCOPERTI

GIUDIZIO SULLE CORTI

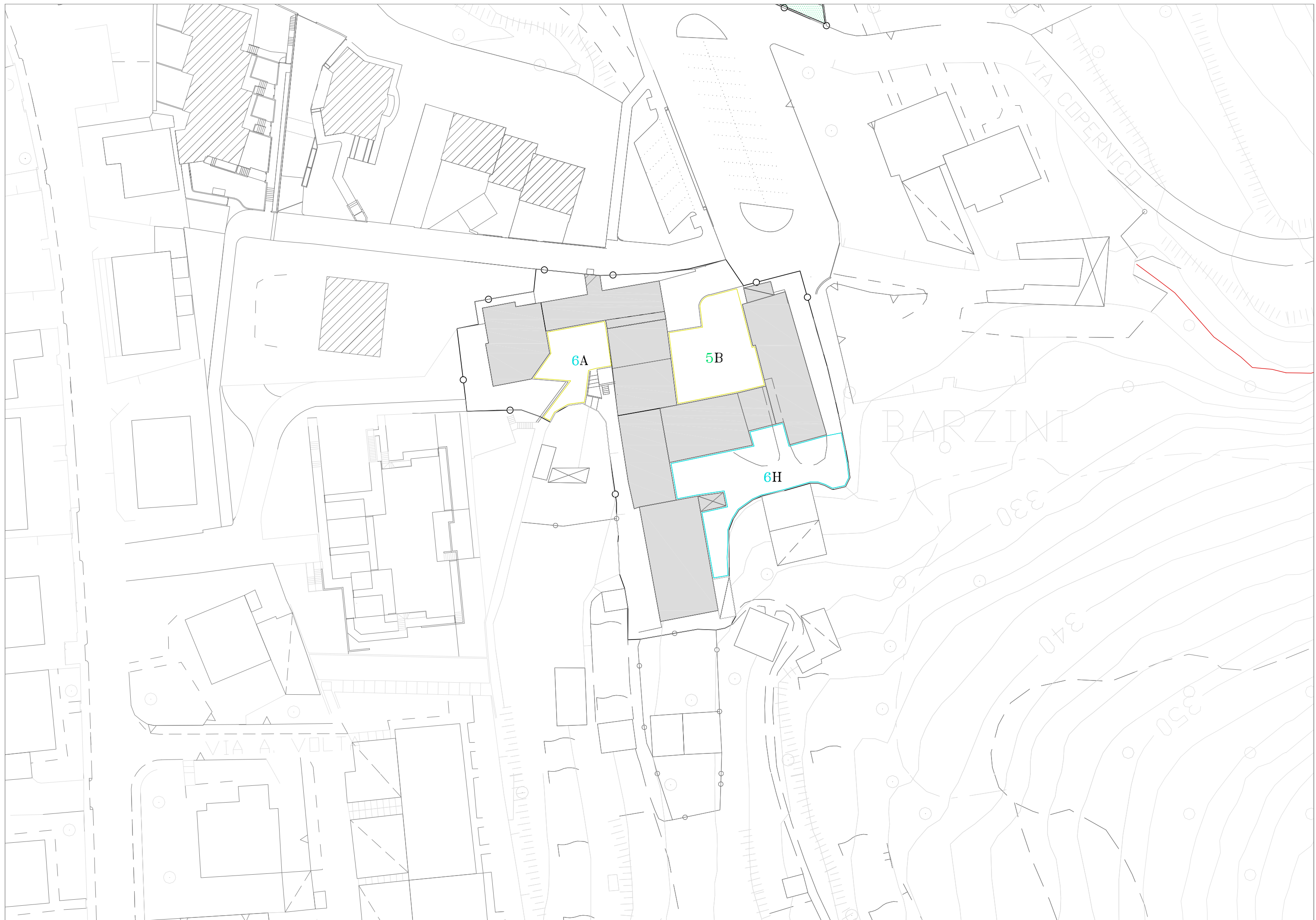
1	AREE O CORTI CHE PER CARATTERISTICHE TIPO-MORFOLOGICHE E PREGIO ARCHITETTONICO E/O AMBIENTALE SONO IN SINTONIA CON LE FACCIATE DEI RISPETTIVI EDIFICI EMERGENTI E/O SIGNIFICATIVI
2	AREE O CORTI CHE EVIDENZIANO CARATTERISTICHE TIPO-MORFOLOGICHE E PREGIO ARCHITETTONICO E/O AMBIENTALE IN UN CONTESTO DI FACCIATE INTERNE DEGRADATE E/O ALTERATE
3	AREE O CORTI CHE EVIDENZIANO CARATTERISTICHE TIPO-MORFOLOGICHE E PREGIO ARCHITETTONICO E/O AMBIENTALE IN UN CONTESTO DI FACCIATE INTERNE OGGETTO DI INTERVENTI RECENTI
4	AREE O CORTI CHE EVIDENZIANO CARATTERISTICHE TIPO-MORFOLOGICHE E PREGIO AMBIENTALE IN PRESENZA DI DIFFUSE SUPERFETAZIONI
5	AREE O CORTI PRIVE DI CONNOTAZIONI ARCHITETTONICHE DI PARTICOLARE INTERESSE, MA CONNESSE AL TESSUTO EDILIZIO PER RISPONDENZA DI SOLUZIONI EDILIZIE E COERENZA D'USO NEI MATERIALI COSTRUTTIVI
6	AREE O CORTI PRIVE DI CONNOTAZIONI ARCHITETTONICHE DI PARTICOLARE INTERESSE E CON DEBOLE PERCEZIONE DEI CARATTERI TIPICI DELL'EDILIZIA DI ANTICA FORMAZIONE
7	AREE O CORTI PRIVE DEI CARATTERI TIPICI DELL'EDILIZIA DI ANTICA FORMAZIONE ANCHE PER LA PRESENZA DI EDIFICI RECENTI O DI UN CONTESTO ALTERATO
8	AREE O CORTI OGGETTO DI INTERVENTI RECENTI CON PERMANENZA DI SUPERFETAZIONI

SISTEMA DEL VERDE


	AREE PRIVATE CON PREVALENZA DI VERDE PIANTUMATO
	AREE PRIVATE CON CARATTERISTICA PRESENZA DI VERDE, GIARDINI, AIUOLE
	COLTURE ORTIVE
	AREE PRIVATE CON PRESENZA DI VERDE A VALENZA DI INTERESSE AMBIENTALE
	AREE PRIVATE CON MODESTA PRESENZA DI VERDE E LIMITATA QUALITA' AMBIENTALE
	AREE DI FRANGIA DEL CENTRO STORICO DEGRADATE MA RECUPERABILI CON OPERAZIONI DI VALORIZZAZIONE AMBIENTALE

TIPI DI PAVIMENTAZIONE

A	BATTUTO DI CEMENTO
B	ASFALTO
C	LASTRICATO IN PIETRA REGOLARE
D	PORFIDO POSATO AD "OPUS INCERTUM"
E	ACCIOTOLATO
F	GHIAIA
G	TERRA BATTUTA
H	GHIAIA E TERRA BATTUTA
L	PAVIMENTAZIONI: CERAMICHE, GRES E SIMILARI




GRADI DI INTERVENTO SUGLI EDIFICI




GRADO 1
Edifici soggetti a vincolo di tutela e conservazione



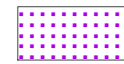
GRADO 2
Edifici soggetti a recupero conservativo finalizzato alla conservazione dell'involucro esterno, al mantenimento o recupero della tipologia costruttiva delle strutture verticali e orizzontali interne e delle tipologie distributive dell'edificio



GRADO 3
Edifici storici appartenenti all'architettura minore; fabbricati che presentano incongruità o costituiscono il risultato di interventi successivi con parti tra loro non coerenti; edifici recenti non significativi o notevolmente trasformati, che mantengono la giacitura storica o la coerenza con l'impianto urbanistico



GRADO 4
Edifici recenti non coerenti con l'impianto urbanistico, fabbricati non in relazione con quanto presente nell'intorno immediato; edifici che non fanno propria la potenzialità del lotto



GRADO 5
Edifici e manufatti per i quali è prevista la demolizione perché in contrasto con i caratteri ambientali e/o costituenti superfetazioni



Perimetro PRU



Numero del PRU



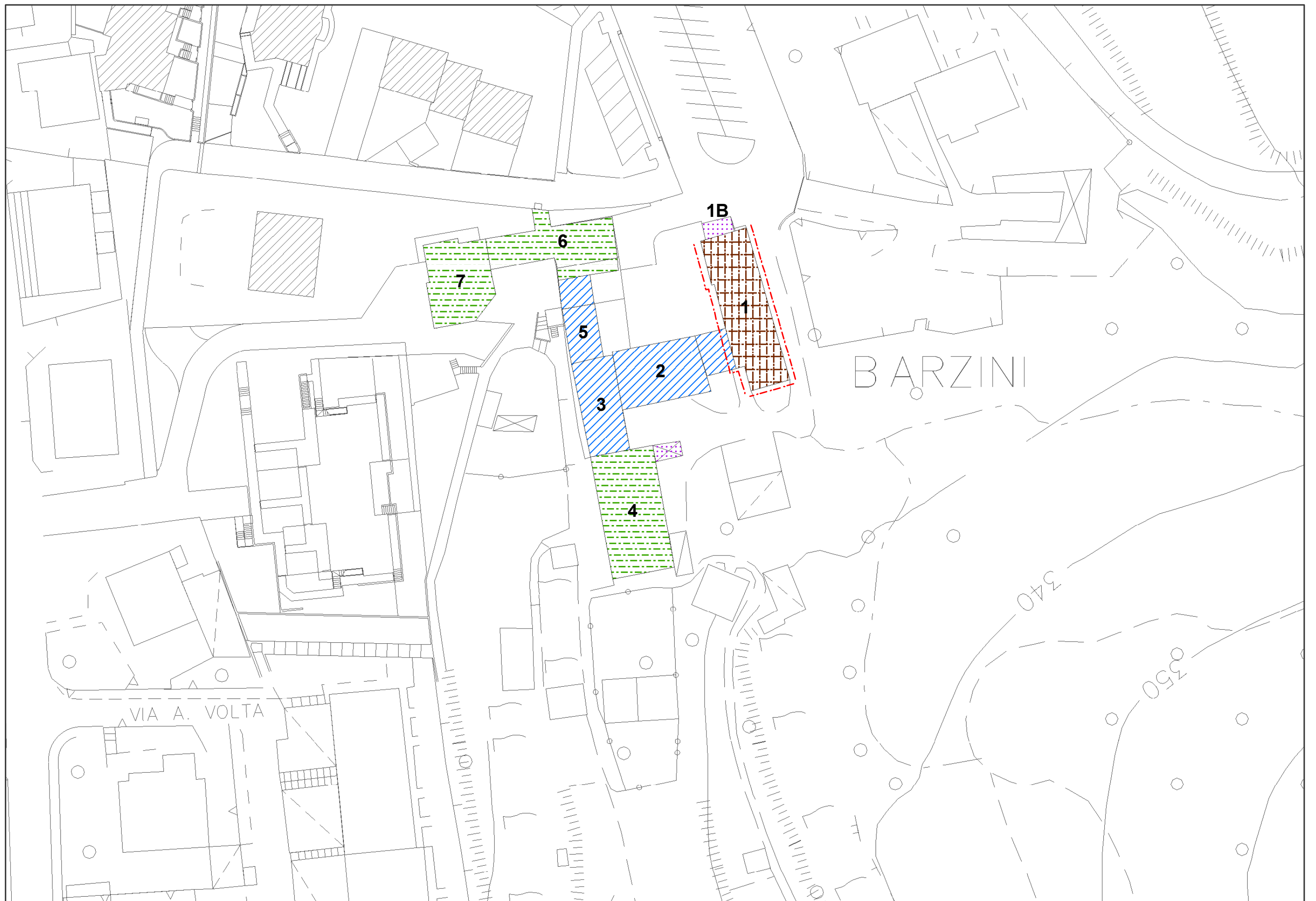
Perimetro dei comparti del Nucleo di Antica Formazione



Linea blu
Mantenimento delle geometrie e dell'ordine compositivo, ridefinizione degli elementi non coerenti nella logica generale della facciata



Linea rossa
Conservazione integrale della facciata e dei suoi elementi costitutivi





Comune di Nembro
Provincia di Bergamo



Claudio Cancelli
Salvatore Alletto
Candida Mignani

- sindaco -
- segretario comunale -
- assessore territorio e lavori pubblici -



Piano di governo del territorio

Adottato D.C.C. n° 17 del 25/06/10 Approvato D.C.C. n° 40 del 02/12/10 BURL N° 8 del 23/02/11

Piano delle Regole

Variante 04

Adottato D.C.C. n° 27 del 22/05/14 Approvato D.C.C. n° 57 del 27/11/14 BURL n° 11 del 11/03/15

Schede d'inventario

24

GAVARNO VIA BARZINI
Inventario del patrimonio edilizio dei
Nuclei di Antica Formazione

PROGETTO E COORDINAMENTO

arch. Domenico Leo

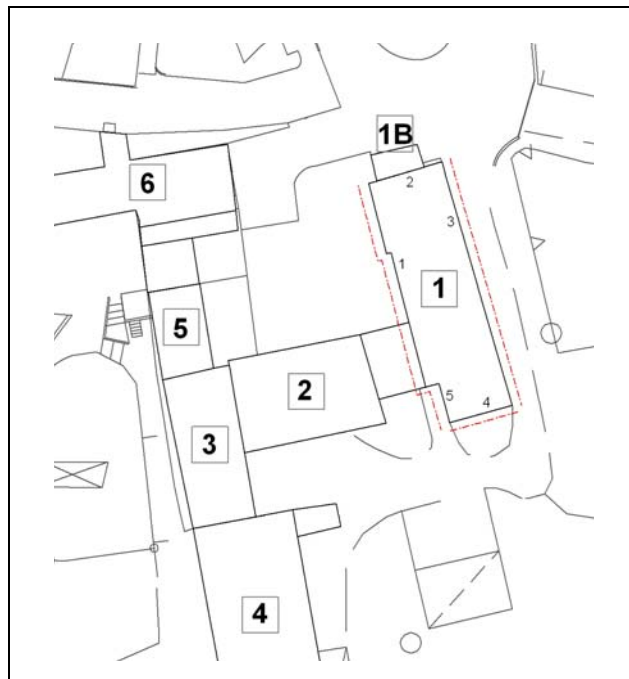
GRUPPO DI PROGETTAZIONE

geom. Francesco Carrara
urb. Sara Bertuletti
geom. Manuela Seno

Con la collaborazione del Coordinamento dei Liberi Professionisti di Nembro

Geom. Massimiliano Barcella
Arch. Sara Carrara
Arch. Maria Masseroli
Geom. Luigi Rondi





PLANIMETRIA
Identificazione fronti ed orientamento



DOCUMENTAZIONE FOTOGRAFICA
FRONTE spazi privati



DOCUMENTAZIONE FOTOGRAFICA
FRONTE spazi pubblici

DESCRIZIONE DELL'UNITÀ DI RILEVAMENTO

Edificio a pianta rettangolare, composto da tre piani fuori terra; unità immobiliare inserita in corte nel nucleo storico di Barzini. Struttura verticale in muratura di pietra costituita da blocchi sommariamente squadrate disposti a corsi regolari, paramento murario di buona fattura con intonaco a raso a base di calce e tracce di stilatura; tetto a due falde con travetti in legno e manto di copertura in coppi di laterizio.
La facciata verso la corte comune presenta un balcone in legno esteso a tutta la facciata, con graticciato in legno a doghe sottili disposte orizzontalmente.
Serramenti e oscuranti in legno.
A ridosso dell'edificio c'è un piccolo volume di ingresso.

GRADI DI INTERVENTO SULL'UNITA'

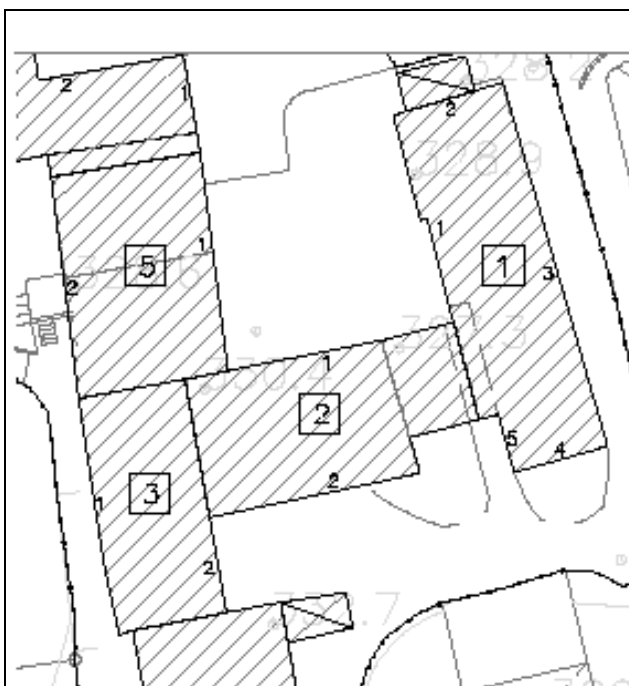
GRADO 2
Linea rossa

PRESCRIZIONI SPECIFICHE SULL'UNITA'

Ridisegno della copertura ad una o due falde

PRESCRIZIONI SPECIFICHE SUL CONTESTO ESTERNO

Recupero della pavimentazione del cortile.



PLANIMETRIA
Identificazione fronti ed orientamento



DOCUMENTAZIONE FOTOGRAFICA
FRONTE spazi privati

DESCRIZIONE DELL'UNITÀ DI RILEVAMENTO

Edificio a pianta rettangolare e piccolo volume addossato, composto da tre piani fuori terra di cui uno contro terra.
 Tetto a due falde con travetti squadri e manto di copertura in coppi di laterizio.
 Facciate intonacate e tinteggiate. In facciata balconi e scala in calcestruzzo e barriera in ferro a disegno semplice.
 La facciata, verso la corte comune, presenta al piano terra aperture di accesso alle autorimesse in lamiera zincata verniciata di colore scuro
 Ampie aperture di forma quadrangolare con serramenti in legno e alluminio, ante a scuro in legno.

GRADI DI INTERVENTO SULL'UNITA'

GRADO 3

PRESCRIZIONI SPECIFICHE SULL'UNITA'

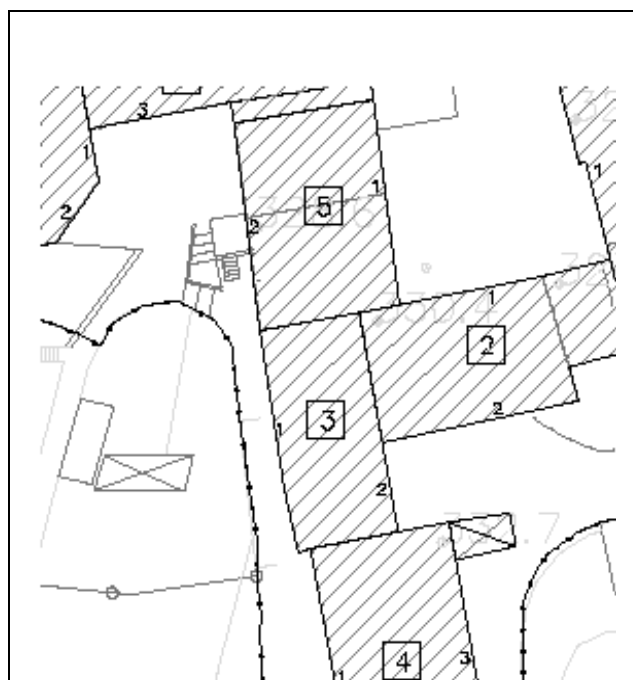
Eliminazione del corpo scala.

PRESCRIZIONI SPECIFICHE SUL CONTESTO ESTERNO


Recupero della pavimentazione del cortile



DOCUMENTAZIONE FOTOGRAFICA
FRONTE spazi pubblici



PLANIMETRIA
Identificazione fronti ed orientamento



DESCRIZIONE DELL'UNITÀ DI RILEVAMENTO

Edificio a pianta rettangolare, composto da tre piani fuori terra.
Tetto a due falde con travetti squadri e manto di copertura in coppi di laterizio.
Facciate intonacate e non tinteggiate. In facciata balconi e scala in calcestruzzo e barriera in ferro a disegno semplice.
Aperture di forma diverse con serramenti e antoni in legno.

GRADI DI INTERVENTO SULL'UNITA'

GRADO 3

PRESCRIZIONI SPECIFICHE SULL'UNITA'

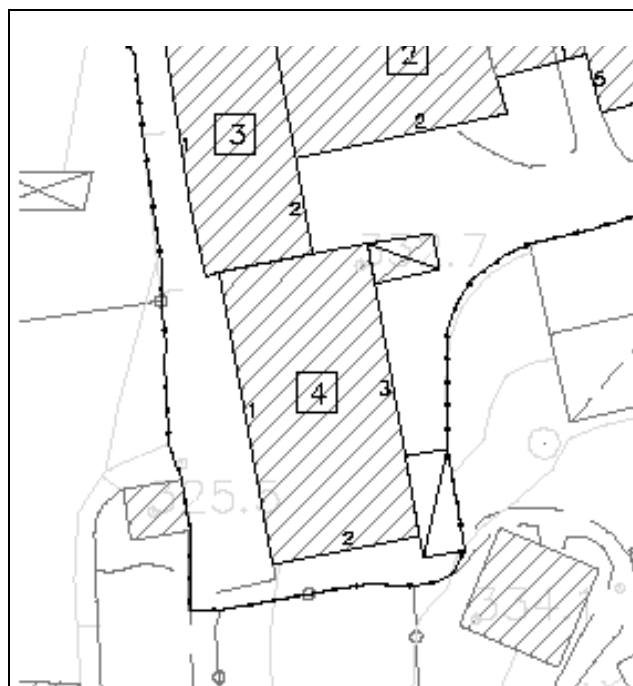
Ripensare ad una distribuzione verticale integrale che interessi anche gli edifici 4 e 5 ed uniformare i sistemi di oscuramento.

PRESCRIZIONI SPECIFICHE SUL CONTESTO ESTERNO


Recupero della pavimentazione del cortile



DOCUMENTAZIONE FOTOGRAFICA
VISTA panoramica di contesto



PLANIMETRIA
Identificazione fronti ed orientamento



DOCUMENTAZIONE FOTOGRAFICA
FRONTE spazi privati

DESCRIZIONE DELL'UNITÀ DI RILEVAMENTO

Edificio a pianta rettangolare composto da tre piani fuori terra.
 Struttura verticale intonacata ma non tinteggiata.
 Tetto a due falde con travetti in legno e manto di copertura in coppi di laterizio; comignolo prefabbricato in cemento.
 La facciata ovest presenta due balconi per ciascun piano con struttura in calcestruzzo e e barriera in ferro a disegno semplice.
 Aperture di forma rettangolari con serramenti in legno e oscuri di diverse tipologie (tapparelle, antoni, veneziane)
 Sul lato verso il cortile autorimessa addossata al fabbricato con struttura lamiera.

GRADI DI INTERVENTO SULL'UNITA'

GRADO 4

PRESCRIZIONI SPECIFICHE SULL'UNITA'


Ripensare ad una distribuzione verticale integrale che interessi anche gli edifici 3 e 5 ed uniformare i sistemi di oscuramento .
 Eliminazione del comignolo prefabbricato.

PRESCRIZIONI SPECIFICHE SUL CONTESTO ESTERNO

Recupero delle pavimentazioni del cortile



PLANIMETRIA
Identificazione fronti ed orientamento



DOCUMENTAZIONE FOTOGRAFICA
FRONTE spazi privati

DESCRIZIONE DELL' UNITÀ DI RILEVAMENTO

Edificio a pianta rettangolare composto da tre piani fuori terra.
Struttura verticale intonacata ma non tinteggiata con inserti in pietra sugli spigoli..
Tetto a due falde con travetti in legno e manto di copertura in coppi di laterizio.
La facciata verso la corte presenta balconi con struttura in calcestruzzo e barriera in ferro a disegno semplice.
Al piano terra portone di passaggio ad uso pubblico.

GRADI DI INTERVENTO SULL'UNITA'

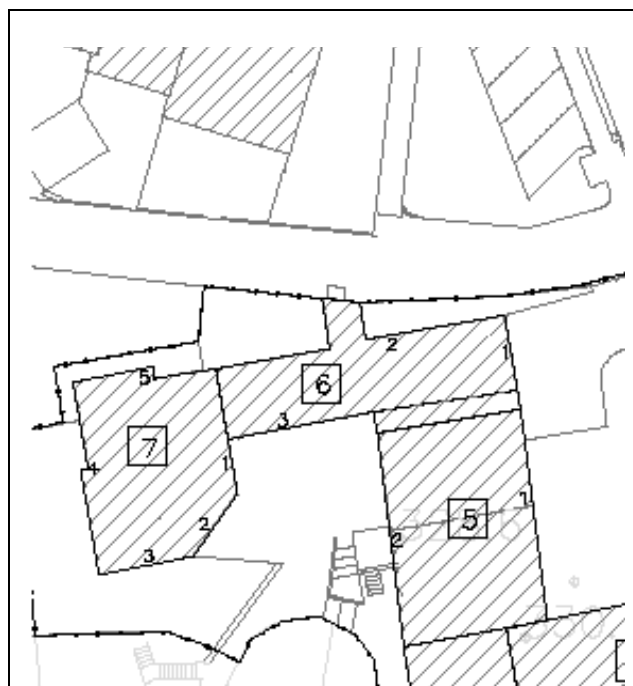
GRADO 3

PRESCRIZIONI SPECIFICHE SULL'UNITA'


Ripensare ad una distribuzione verticale integrale che interessi anche gli edifici 3 e 4 ed uniformare i sistemi di oscuramento.

PRESCRIZIONI SPECIFICHE SUL CONTESTO ESTERNO

Recupero della pavimentazione del cortile



PLANIMETRIA
Identificazione fronti ed orientamento



DOCUMENTAZIONE FOTOGRAFICA
FRONTE spazi privati

DESCRIZIONE DELL' UNITÀ DI RILEVAMENTO

Edificio a pianta rettangolare composto da tre piani fuori terra.
Struttura verticale intonacata.
Tetto a padiglione con soletta in calcestruzzo e manto di copertura in coppi di laterizio.
Aperture di forma rettangolari con serramenti in legno verniciato e tapparelle.

GRADI DI INTERVENTO SULL'UNITA'

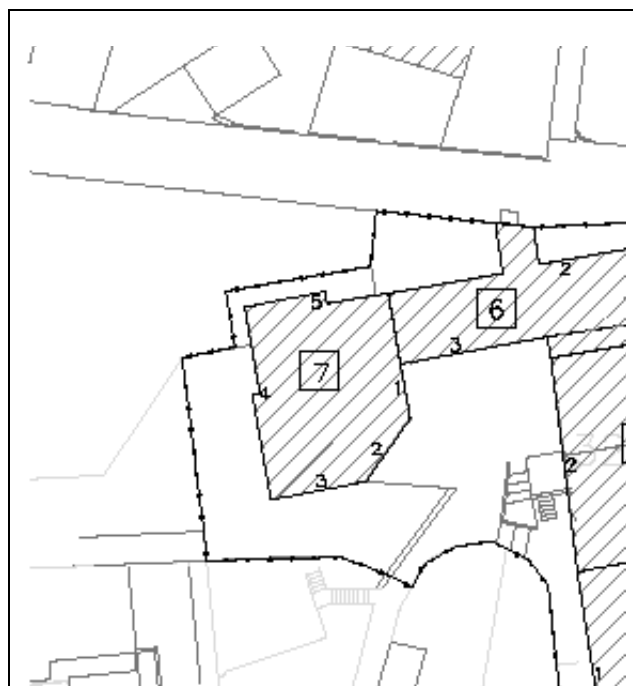
GRADO 4

PRESCRIZIONI SPECIFICHE SULL'UNITA'


Mantenimento del passaggio pedonale pubblico.

PRESCRIZIONI SPECIFICHE SUL CONTESTO ESTERNO

Recupero della pavimentazione del cortile



PLANIMETRIA
Identificazione fronti ed orientamento



DESCRIZIONE DELL' UNITÀ DI RILEVAMENTO

Edificio a composto da tre piani fuori terra.
Struttura verticale intonacata.
Tetto a padiglione con soletta in calcestruzzo e manto di copertura in lastre.
Aperture di forma rettangolare con serramenti in legno verniciato e tapparelle.

GRADI DI INTERVENTO SULL'UNITA'

GRADO 4

PRESCRIZIONI SPECIFICHE SULL'UNITA'

Tinteggiare le facciate.

PRESCRIZIONI SPECIFICHE SUL CONTESTO ESTERNO

Recupero della pavimentazione del cortile



DOCUMENTAZIONE FOTOGRAFICA
FRONTE spazi privati