



Comune di Nembro
Provincia di Bergamo



Claudio Cancelli
Salvatore Alletto
Candida Mignani

- sindaco -
- segretario comunale -
- assessore territorio e lavori pubblici -



Piano di governo del territorio

Adottato D.C.C. n° 17 del 25/06/10 Approvato D.C.C. n° 40 del 02/12/10 BURL N° 8 del 23/02/11

Piano delle Regole

Variante 04

Adottato D.C.C. n° del Approvato D.C.C. n° ... del BURL n°.... del

20

NEMBRO - CAPOLUOGO
Inventario del patrimonio edilizio dei
Nuclei di Antica Formazione

PROGETTO E COORDINAMENTO

arch. Domenico Leo

GRUPPO DI PROGETTAZIONE

geom. Francesco Carrara
urb. Sara Bertuletti
geom. Manuela Seno

Con la collaborazione del Coordinamento dei Liberi Professionisti di Nembro

Geom. Massimiliano Barcella
Arch. Sara Carrara
Arch. Maria Masseroli
Geom. Luigi Rondi



Elaborati grafici

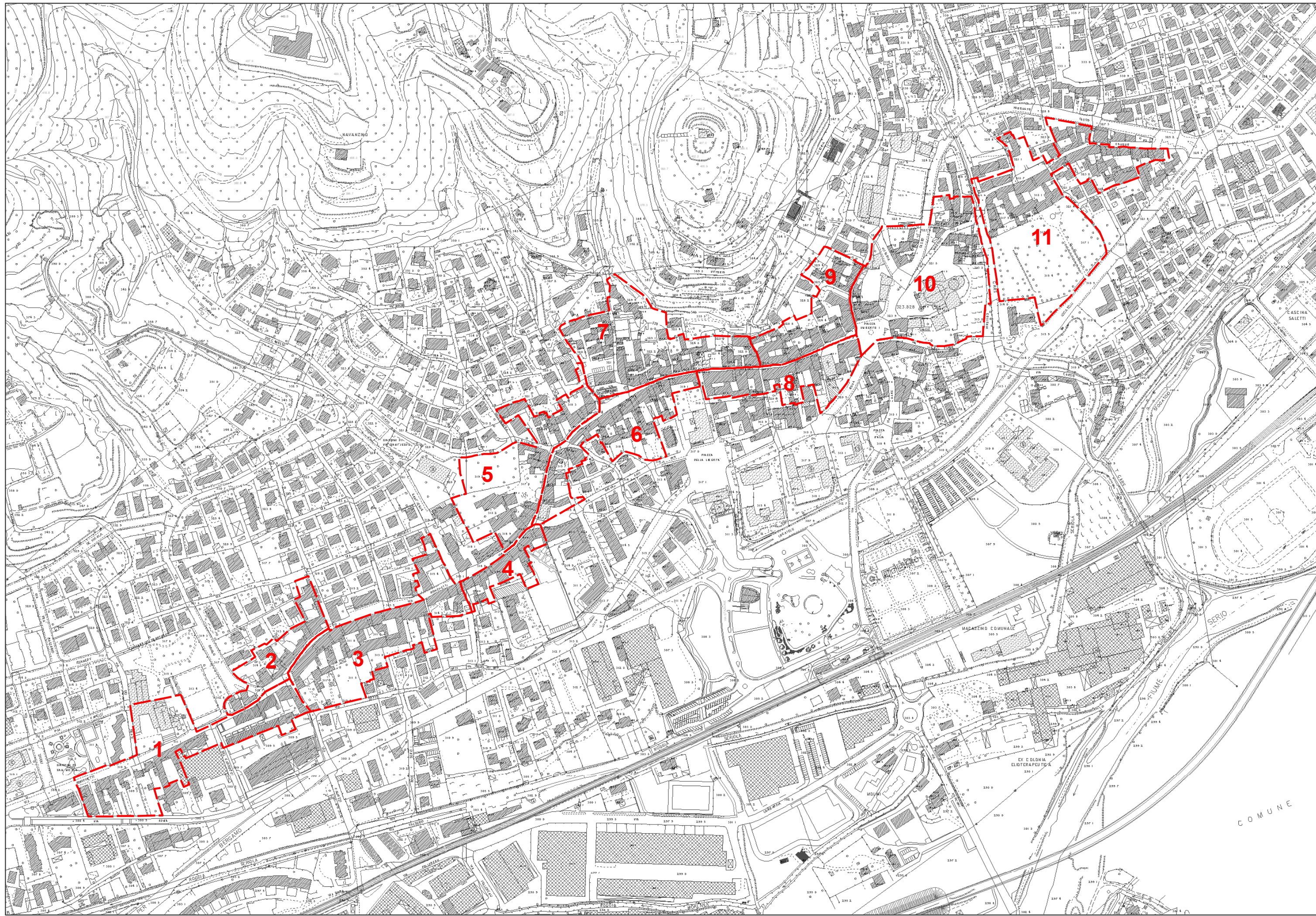
ELENCO TAVOLE

Tavola 1 Gradi di intervento

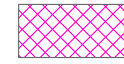
scala 1:1000

Schede d'inventario






GRADI DI INTERVENTO SUGLI EDIFICI




GRADO 1
Edifici soggetti a vincolo di tutela e conservazione



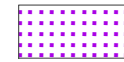
GRADO 2
Edifici soggetti a recupero conservativo finalizzato alla conservazione dell'involucro esterno, al mantenimento o recupero della tipologia costruttiva delle strutture verticali e orizzontali interne e delle tipologie distributive dell'edificio



GRADO 3
Edifici storici appartenenti all'architettura minore;
fabbricati che presentano incongruità o costituiscono il risultato di interventi successivi con parti tra loro non coerenti;
edifici recenti non significativi o notevolmente trasformati, che mantengono la giacitura storica o la coerenza con l'impianto urbanistico



GRADO 4
Edifici recenti non coerenti con l'impianto urbanistico, fabbricati non in relazione con quanto presente nell'intorno immediato; edifici che non fanno propria la potenzialità del lotto



GRADO 5
Edifici e manufatti per i quali è prevista la demolizione perché in contrasto con i caratteri ambientali e/o costituenti superfetazioni



Perimetro PRU



Numero del PRU



Perimetro dei comparti del Nucleo di Antica Formazione



Linea blu
Mantenimento delle geometrie e dell'ordine compositivo, ridefinizione degli elementi non coerenti nella logica generale della facciata



Linea rossa
Conservazione integrale della facciata e dei suoi elementi costitutivi

