





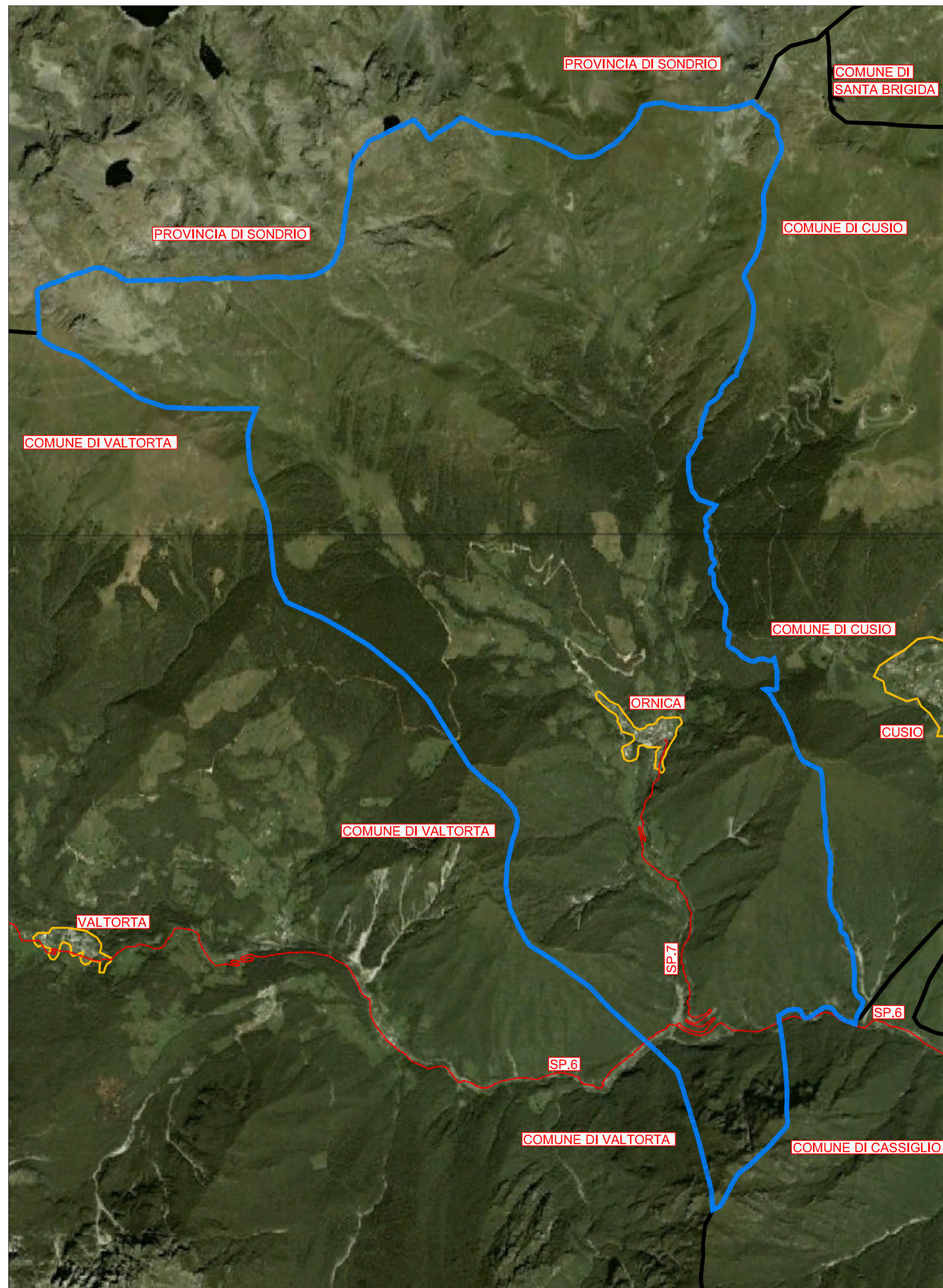


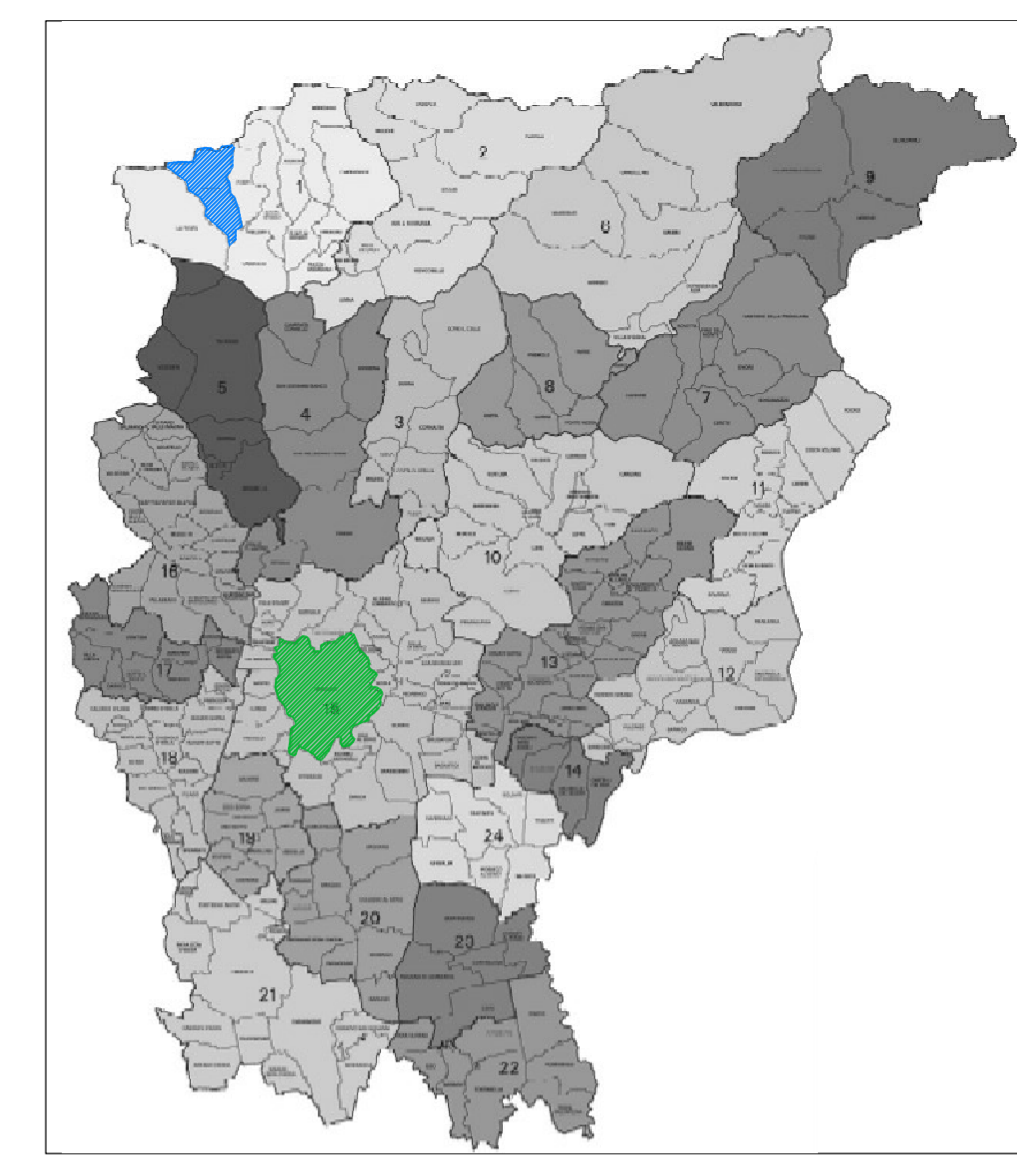
COROGRAFIA GENERALE - Scala 1:20.000

LEGENDA

|   |   |
|---|---|
|  Confine Comune di Ornica   |  Strada principale  |
|  Confine Comuni Contermini |  Comune di Ornica  |
|  Centri abitati            |  Comune di Bergamo |




ORTOFOTO - Scala 1:20.000



INQUADRAMENTO PROVINCIALE Scala 1:500.000

COMUNE DI ORNICA  
- Provincia di Bergamo -

## PIANO DI GOVERNO DEL TERRITORIO

|          |                       |  |   |
|----------|-----------------------|--|---|
| Oggetto: | DOCUMENTO DI PIANO    | Tavola n.:                               | 1.3 A   |
| scala:   | 1:20.000<br>1:500.000 | Ubicazione rispetto ai comuni contermini |  |
| data:    | Aprile 2016           | Sindaco: Quarteroni Ambrogio             |   |

Adozione con provvedimento commissariale del 29.09.2015 prot. n.593 ed approvazione con provvedimento commissariale del 23.02.2016 prot. n.123, del Dott. Arch. Roberto Capra commissario ad Acta per il PGT di Ornica, di cui alla nomina regionale intervenuta con la Dgr n. X/3195 del 26/02/2015.

Sindaco: Quarteroni Ambrogio

| AGGIORNAMENTI | Data | Descrizione | Redatto |
|---------------|------|-------------|---------|
| a             |      |             |         |
| b             |      |             |         |
| c             |      |             |         |
| d             |      |             |         |
| e             |      |             |         |
| f             |      |             |         |

**PAPETTI**

PIANIFICAZIONE, SVILUPPO E DIFESA DEL TERRITORIO

via s. calvi 35, Piazza Brembana (BG) - tel/fax 0345/81058 - e-mail: info@studiopapetti.com