


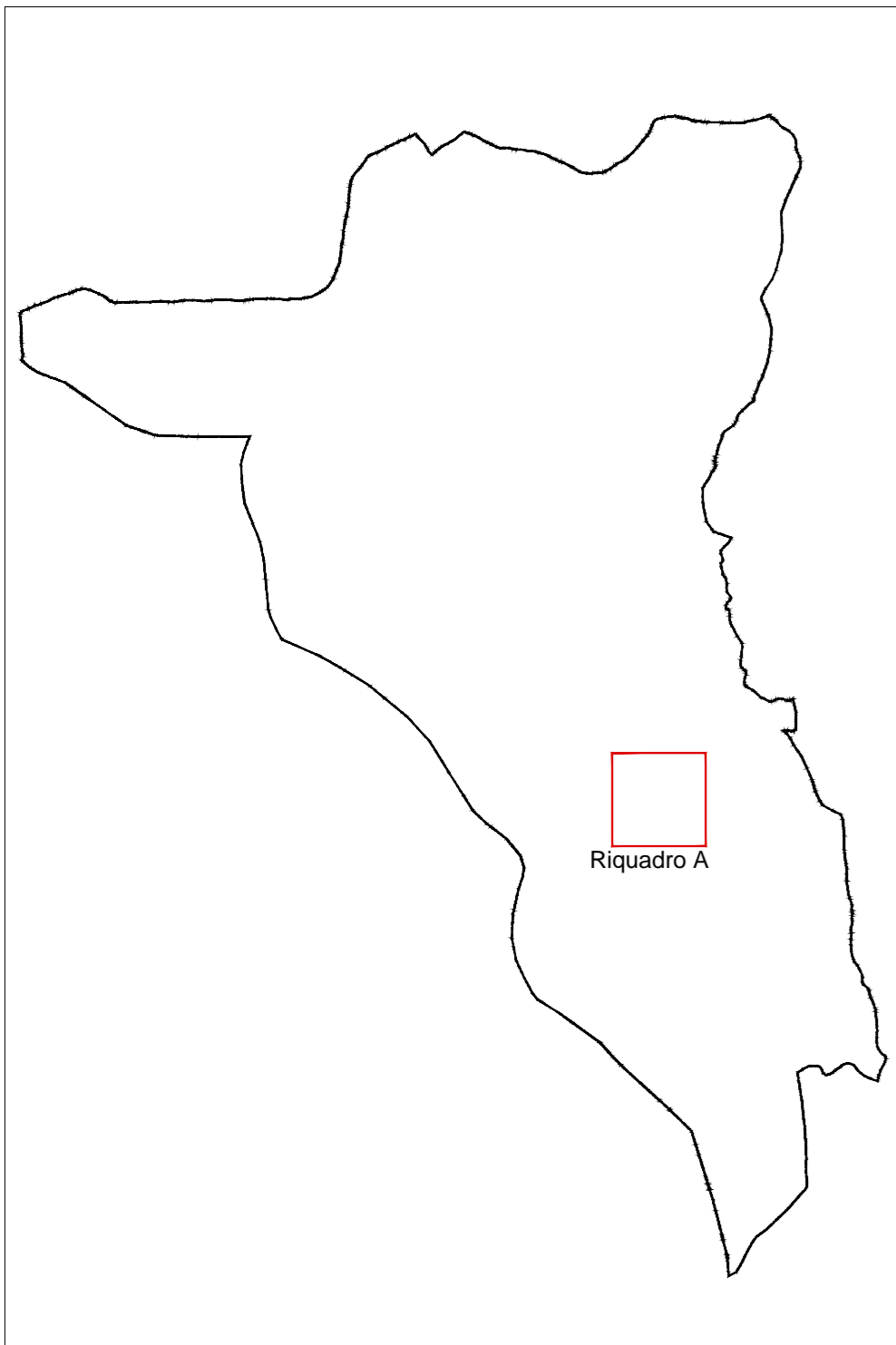
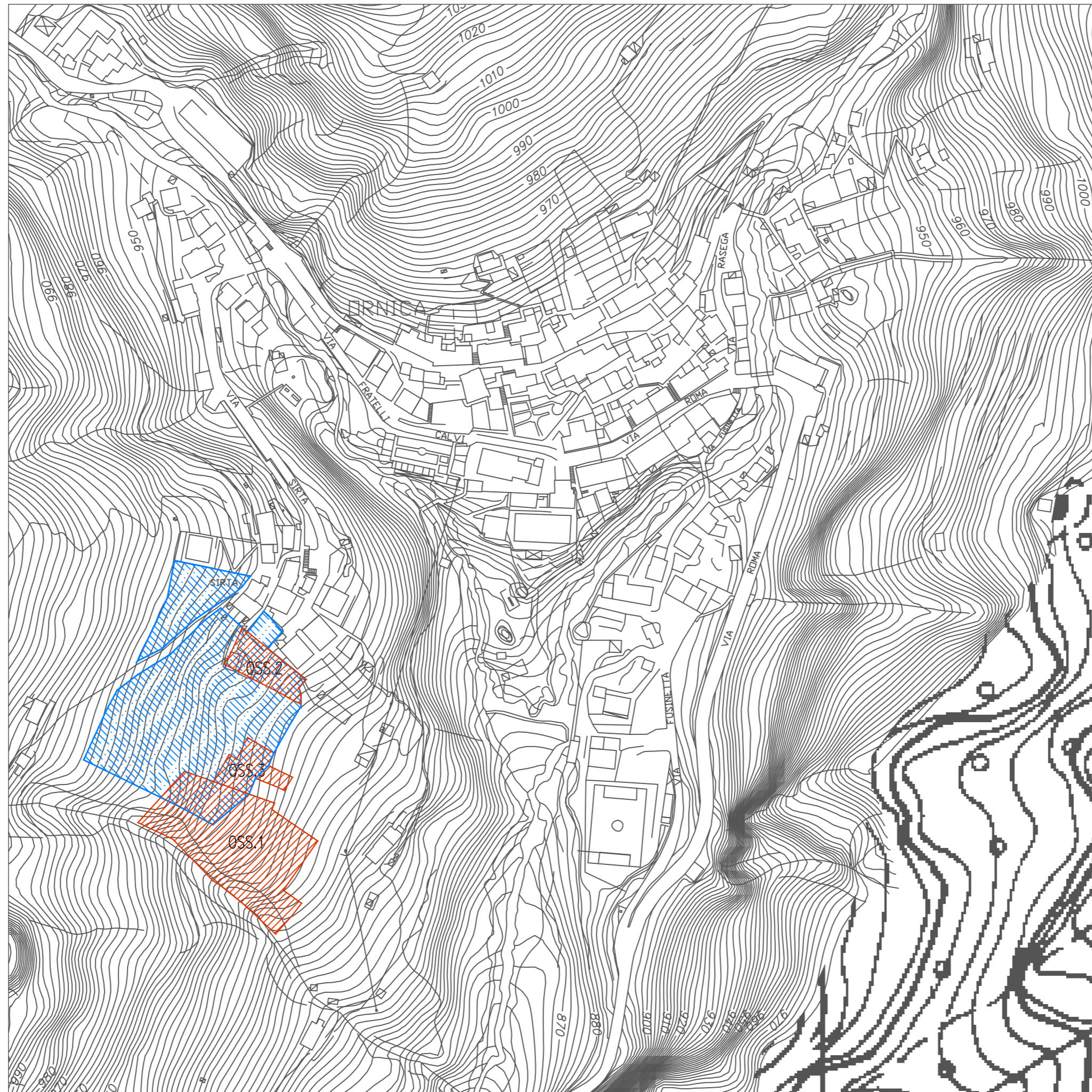


LEGENDA

-  Confine comunale
-  Indicazioni dell'Amministrazione comunale
-  Istanze dei privati cittadini



INQUADRAMENTO GENERALE



Riquadro A

COMUNE DI ORNICA

- Provincia di Bergamo -

**PIANO DI GOVERNO
DEL TERRITORIO**

Oggetto:

DOCUMENTO DI PIANO

Tavola n.:

1.3 F

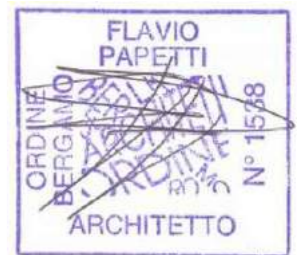
scala:

1:1.000

data:

Aprile 2016

Stato di attuazione del P.R.G. -
Richieste dei privati ed indirizzi
dell'Amministrazione Comunale



Adozione con provvedimento commissariale del 29.09.2015 prot. n.593 ed approvazione con provvedimento commissariale del 23.02.2016 prot. n.123, del Dott. Arch. Roberto Capra commissario ad Acta per il PGT di Ornica, di cui alla nomina regionale intervenuta con la Dgr n. X/3195 del 26/02/2015.

Sindaco: Quarteroni Ambrogio

AGGIORNAMENTI		Data	Descrizione	Redatto
	a			
	b			
	c			
	d			
	e			
f				



PAPERETTI

PIANIFICAZIONE, SVILUPPO E DIFESA DEL TERRITORIO

via s. calvi 35, Piazza Brembana (BG) - tel/fax 0345/81058 - e-mail: info@studiopapetti.com