









LEGENDA

















SISTEMI INSEDIATIVI

-  Ambiti definiti dalla pianificazione locale vigente (sono comprese anche le aree per urbanizzazioni primarie e secondarie)
-  Aree di primo riferimento per la pianificazione locale (art. 93)
-  Centri storici (art. 91)
-  Insediamenti produttivi di interesse provinciale di completamento e/o nuovo impianto (art. 95)
-  Insediamenti produttivi di interesse provinciale di completamento e/o riqualificazione (art. 95)
-  Aree per attrezzature e servizi di interesse provinciale (escluse le localizzazioni da individuarsi nel Piano di Settore) (art. 101)
-  Aree finalizzate principalmente all'attività agricola (art. 92)
-  Centri intermodali primari (art. 88)





















Sistema della residenza

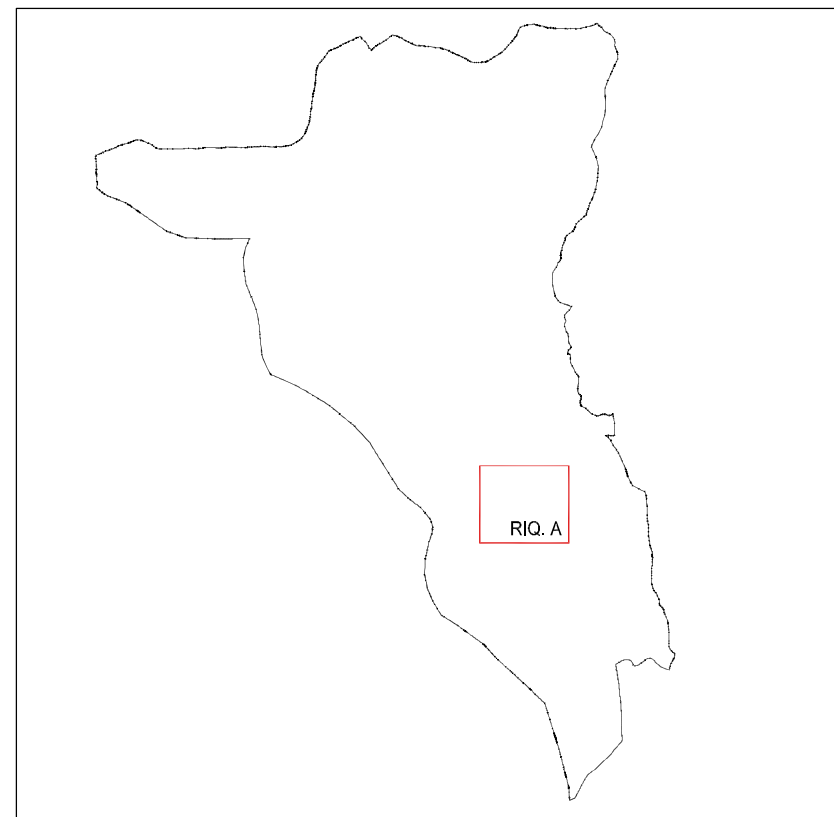
-  Ambito di trasformazione residenziale - previsto dal precedente strumento urbanistico

SISTEMA DEL VERDE

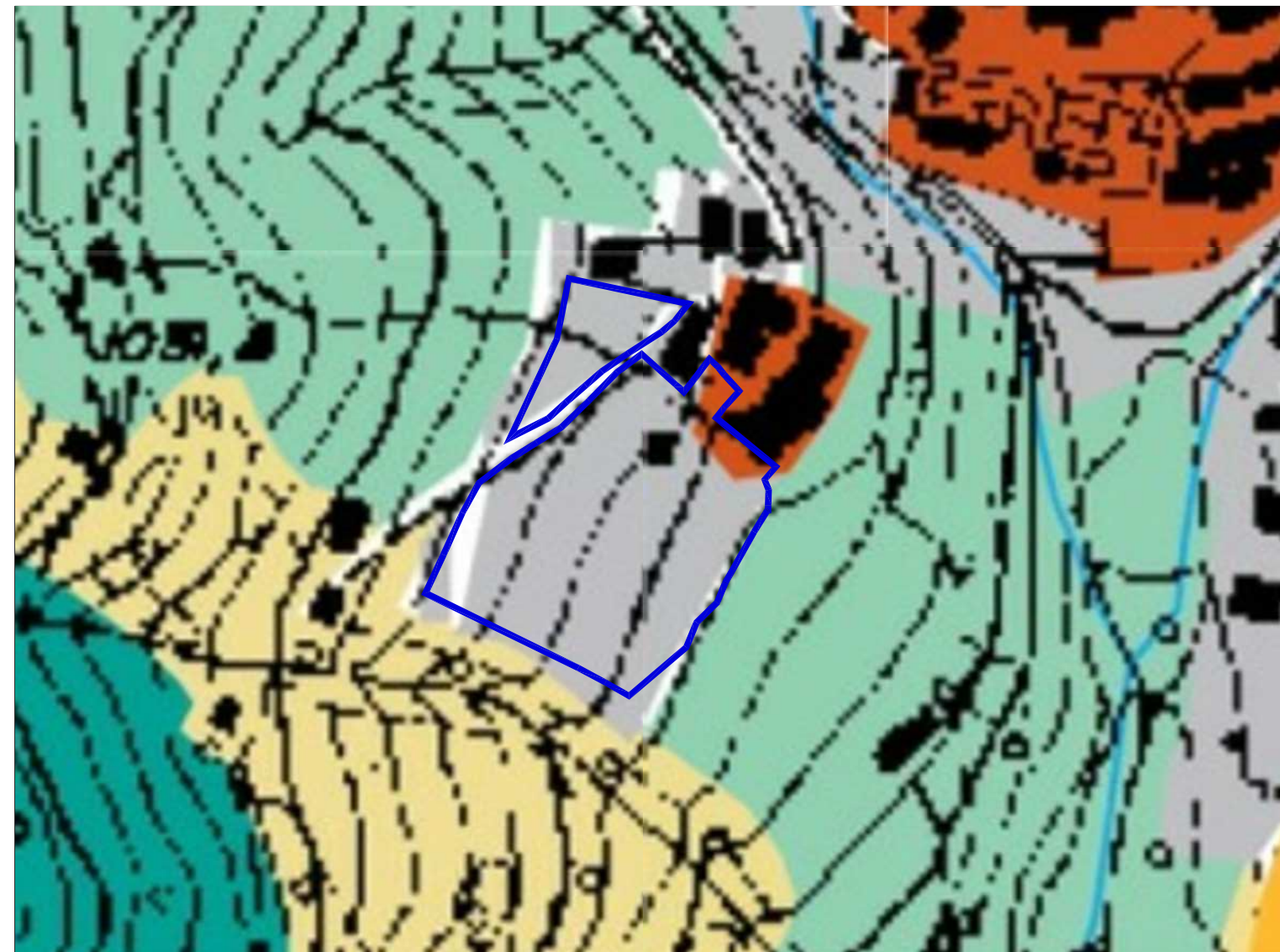
-  Contesti di elevato valore naturalistico e paesistico (art. 54)
-  Versanti boscati (art. 57)
-  Aree montane di alta quota (art. 55, 56)
-  Ambiti di valorizzazione, riqualificazione e/o progettazione paesistica (art. 66)
-  Aree agricole con finalità di protezione e conservazione (art. 65)
-  Paesaggio montano debolmente antropizzato (art. 58)
-  Paesaggio montano antropizzato con insediamenti sparsi (art. 56)
-  Versanti delle zone collinari e pademontane (art. 59)
-  Ambiti di opportuna istituzione di P.L.I.S. (art. 71)
-  Aree verdi previste dalla pianificazione locale e confermate come elementi di rilevanza paesistica (art. 67)
-  Laghi e corsi d'acqua
-  Parco del Coll di Bergamo Individuato dagli atti di approvazione di P.T.C.
-  Aree dei Parchi fluviali individuati dalle leggi istitutive e atti di approvazione di P.T.C.
-  Perimetro del Parco delle Orobie Bergamasche Individuato dalle leggi istitutive
-  Perimetro ambiti soggetti al Piano Cave vigente (art. 76)
-  Perimetro della zona critica di Bergamo per la qualità dell'aria (art. 99)

SISTEMA DELLA MOBILITA'

-  Autostrade esistenti
-  Autostrade di previsione
-  Connessioni autostradali aperte al traffico locale di previsione
-  Strade primarie esistenti
-  Strade primarie di previsione
-  Viabilità intercentro esistente
-  Viabilità intercentro di previsione
-  Viabilità intervalle esistente
-  Viabilità intervalle di previsione
-  Tracci viari in galleria esistenti
-  Tracci viari in galleria di previsione
-  Svincoli autostradali
-  Linee ferroviarie esistenti
-  Linee ferroviarie di previsione
-  Linee ferroviarie ad Alta Capacità
-  Linee tranviarie di previsione
-  Funivia esistenti
-  Funivia di previsione
-  Rete delle ciavie
-  Aeroporti e elporti



INQUADRAMENTO GENERALE



ORGANIZZAZIONE DEL TERRITORIO E SISTEMI INSEDIATIVI

COMUNE DI ORNICA

- Provincia di Bergamo -

**PIANO DI GOVERNO
DEL TERRITORIO**

Oggetto:

DOCUMENTO DI PIANO

Tavola n.:

1.3 M

scala:

1:2.000

data:

Aprile 2016

Verifica della compatibilità con il P.T.C.P.
Tavola E.4

Organizzazione del territorio e sistemi insediativi



Adozione con provvedimento commissariale del 29.09.2015 prot. n.593 ed approvazione con provvedimento commissariale del 23.02.2016 prot. n.123, del Dott. Arch. Roberto Capra commissario ad Acta per il PGT di Ornica, di cui alla nomina regionale intervenuta con la Dgr n. X/3195 del 26/02/2015.

Sindaco: Quarteroni Ambrogio

A G G I O R N A M E N T I		Data	Descrizione	Redatto
	a			
	b			
	c			
	d			
	e			

PAPETTI

PIANIFICAZIONE, SVILUPPO E DIFESA DEL TERRITORIO

via s. calvi 35, Piazza Brembana (BG) - tel/fax 0345/81058 - e-mail: info@studiopapetti.com