












RIQUADRO A - PREVISIONI DI PIANIFICAZIONE SOVRACOMUNALE - Scala 1:2.000

LEGENDA

-  Confine comunale
-  Aree di trasformazione residenziale
-  Parcheggi
-  Verde attrezzato
- Sistemi insediativi**
-  Ambiti definiti dalla pianificazione locale vigente
-  Aree di primo riferimento per la pianificazione locale
-  Centri storici
- Sistema del verde**
-  Versanti boscati
-  Aree montane di alta quota
-  Paesaggio montano antropizzato con insediamenti sparsi
-  Laghi e corsi d'acqua
-  Paesaggio montano debolmente antropizzato

COMUNE DI ORNICA

- Provincia di Bergamo -

**PIANO DI GOVERNO
DEL TERRITORIO**

Oggetto:

DOCUMENTO DI PIANO

Tavola n.:

1.3 N

scala:

1:2.000

data:

Aprile 2016

Previsioni di pianificazione sovracomunale



Adozione con provvedimento commissariale del 29.09.2015 prot. n.593 ed approvazione con provvedimento commissariale del 23.02.2016 prot. n.123, del Dott. Arch. Roberto Capra commissario ad Acta per il PGT di Ornica, di cui alla nomina regionale intervenuta con la Dgr n. X/3195 del 26/02/2015.

Sindaco: Quarteroni Ambrogio

| AGGIORNAMENTI | Data | Descrizione | Redatto |
|---------------|------|-------------|---------|
| a | | | |
| b | | | |
| c | | | |
| d | | | |
| e | | | |
| f | | | |

PAPETTI

PIANIFICAZIONE, SVILUPPO E DIFESA DEL TERRITORIO

via s. calvi 35, Piazza Brembana (BG) - tel/fax 0345/81058 - e-mail: info@studiopapetti.com