


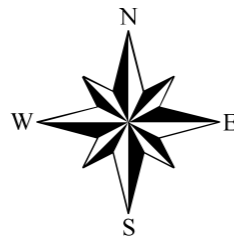


**LEGENDA**

-  RETICOLO IDRICO DA RILEVAMENTO
-  RETICOLO IDRICO DA CATASTALE
-  CONFINE COMUNALE



**Comune di Ornica**  
Provincia di Bergamo

**DOCUMENTO DI POLIZIA IDRAULICA**  
ai sensi della d.g.r. n° X/2591 del 31/10/2014



n° tavola **5** **SOVRAPPOSIZIONE RETICOLO IDRICO DA RILEVAMENTO E DA CARTOGRAFIA CATASTALE**

data: **DICEMBRE 2014** n° progetto **SGC-Ornica** scala **1:10.000**

AGGIORNAMENTI E REVISIONI	DATA	DESCRIZIONE	REDATTO	CONTROLLATO	APPROVATO
d					
c					
b					
a					

**Dott. Geol. Stefania Cabassi**  
Via Ing. s. Calvi n°37  
Piazza Brembana (Bg)  
e-mail: scabassi@libero.it

n° 1123 OGL