
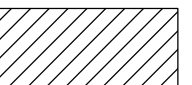













Legenda

-  Fa - Area di frana attiva non perimetrata
-  Fa - Area di frana attiva
-  Fq - Area di frana quiescente
-  Fs - Area di frana stabilizzata
-  Ca - Area di conoide attiva non protetta
-  Cn - Area di conoide attiva non recentemente attivatosi o completamente protetta
-  Ee - Area pericolosità elevata o molto elevata
-  Va - Area a pericolosità molto elevata o elevata
-  Va - Area a pericolosità molto elevata o elevata non perimetrata

AREE A RISCHIO IDROGEOLOGICO MOLTO ELEVATO (PS267)

-  ZONA 1
-  ZONA 2



Comune di Piazzatorre
Provincia di Bergamo

AGGIORNAMENTO DELLA COMPONENTE GEOLOGICA,
IDROGEOLOGICA E SISMICA DEL PIANO DI GOVERNO DEL
TERRITORIO IN ATTUAZIONE DELLA L.R. 11 marzo 2005 n°12

Committente:
Comune di Piazzatorre

TAVOLA
UNICA **CARTA DEL QUADRO DEL DISSESTO CON LEGENDA
UNIFORMATA A QUELLA DEL PAI**

Scala: 1:10.000 Data: luglio 2008 N° progetto: 0711028 Redatto da: SC

	Data	Descrizione	Redatto	Controllato	Approvato
AGGIORNAMENTI E REVISIONI	c				
	b				
	a				

Dott. Geol. Stefania Cabassi
Via Ing. s. Calvi n° 37
Piazza Brembana (BG)
e mail: scabassi@libero.it

n° 1123 OGL