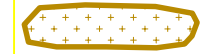










LEGENDA

- 1 NUMERAZIONE BRIGLIE
- 1 (I) NUMERAZIONE BRIGLIE (INEFFICIENTI)
-  SCARPATA TORRENTIZIA
-  SCARPATA TORRENTIZIA IN DEGRADAZIONE
-  PUNTO DI POSSIBILE DISALVEO (ATTIVO)
-  PUNTO DI POSSIBILE DISALVEO (INATTIVO)
-  DOSSO DETRITICO
-  LESIONE
-  BRIGLIA
-  BRIGLIA A PETTINE
-  SOGLIA
-  MURO DI CONTENIMENTO IN PIETRA
-  VALLO IN LASAR
-  LASAR DI RINFORZO
-  PISTA DI CANTIERE
-  ARGINATURA IN PIETRA
-  NICCHIA DI FRANA
-  OPERE REALIZZATE NELL'ANNO 1989
-  OPERE REALIZZATE NELL'ANNO 1992
-  OPERE REALIZZATE NELL'ANNO 1996
-  OPERE REALIZZATE NELL'ANNO 2006



Comune di Piazzatorre
Provincia di Bergamo

Revisione degli ambiti soggetti a pericolosità da
frana nei siti a rischio idrogeologico
molto elevato (L.267/98)
Comune di Piazzatorre - località Piazza Camping

COMMITTENTE:
Comune di Piazzatorre

TAVOLA
03.A

Carta del sistema idrografico
e opere idrauliche

Scala: 1:2.000 Data: febbraio 2008 N° progetto: 0711026 Redatto da: SC

AGGIORNAMENTI E REVISIONI	Data	Descrizione	Redatto	Controllato	Approvato
c					
b					
a					

Dott. Geol. Stefania Cabassi
Via Ing. s. Calvi n° 37
Piazza Brembana (BG)
e mail: scabassi@libero.it

