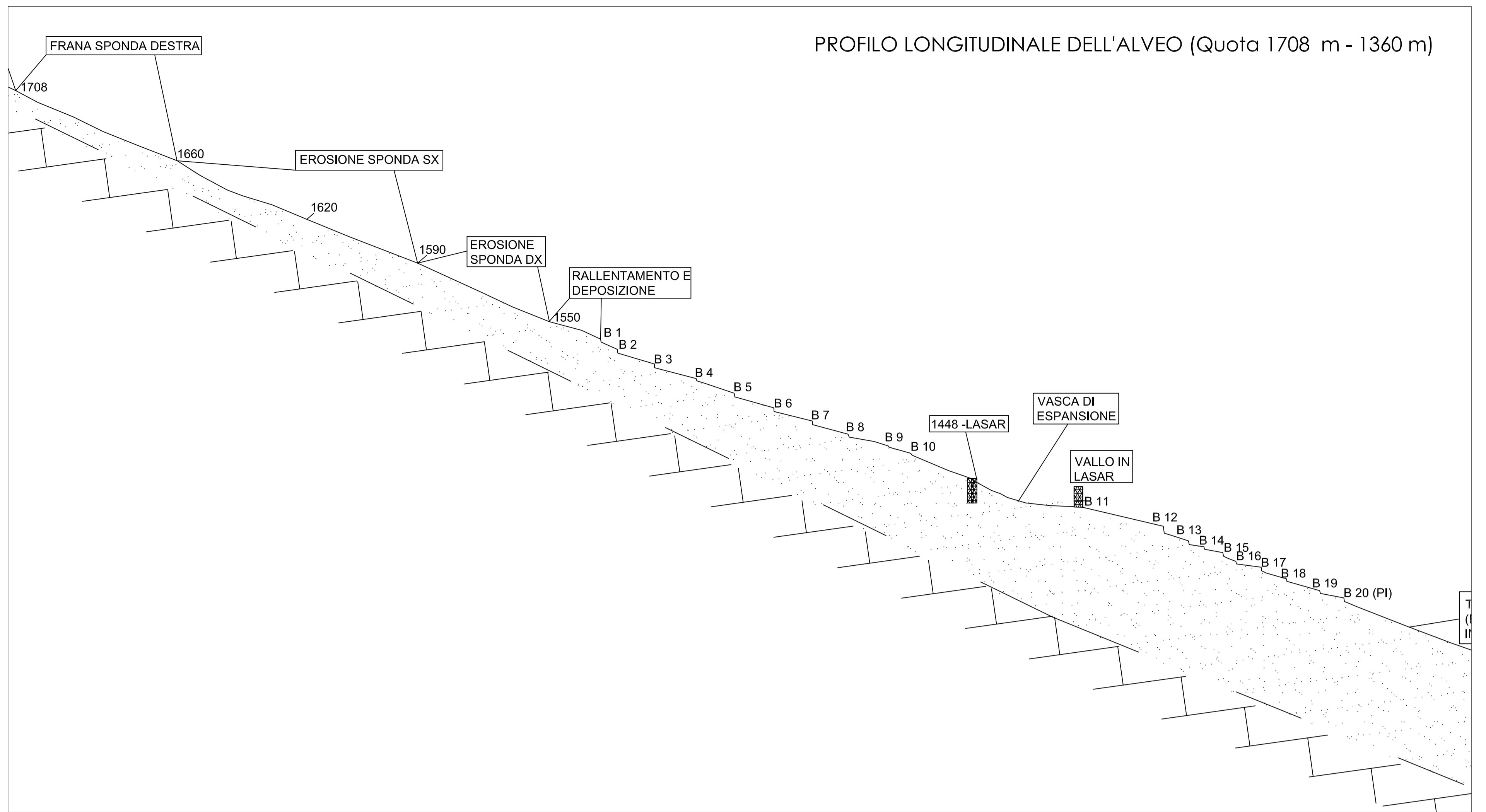
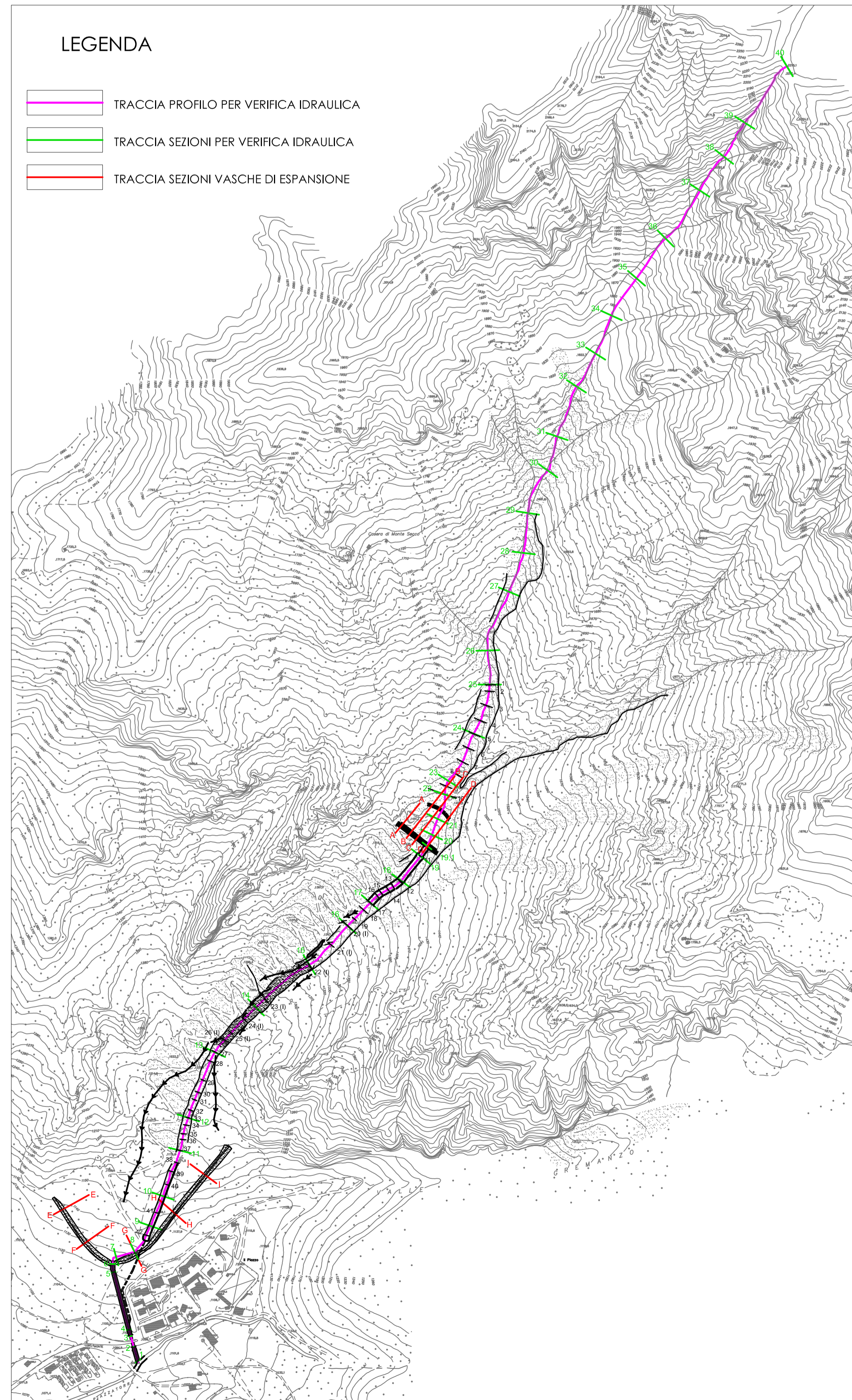
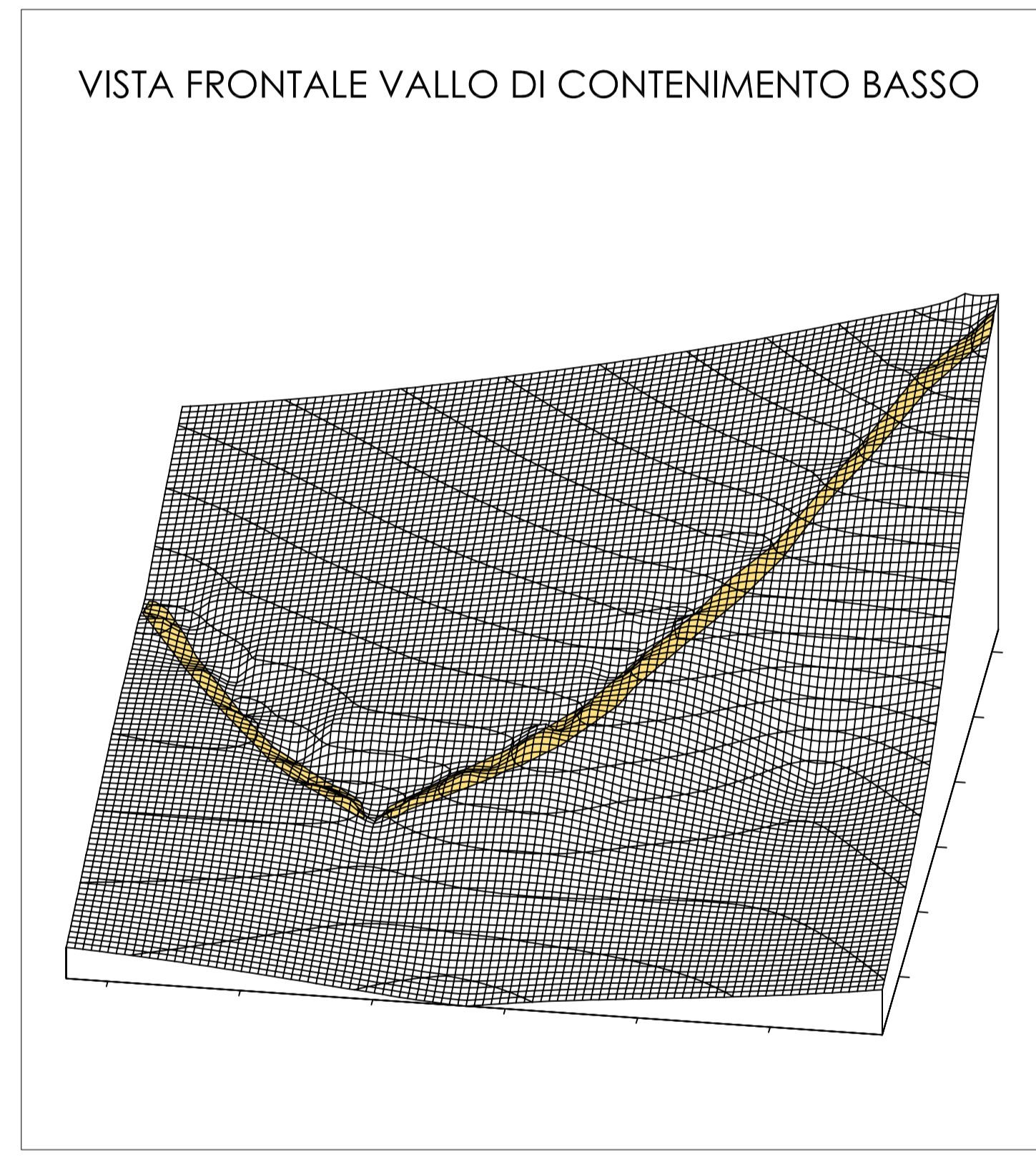


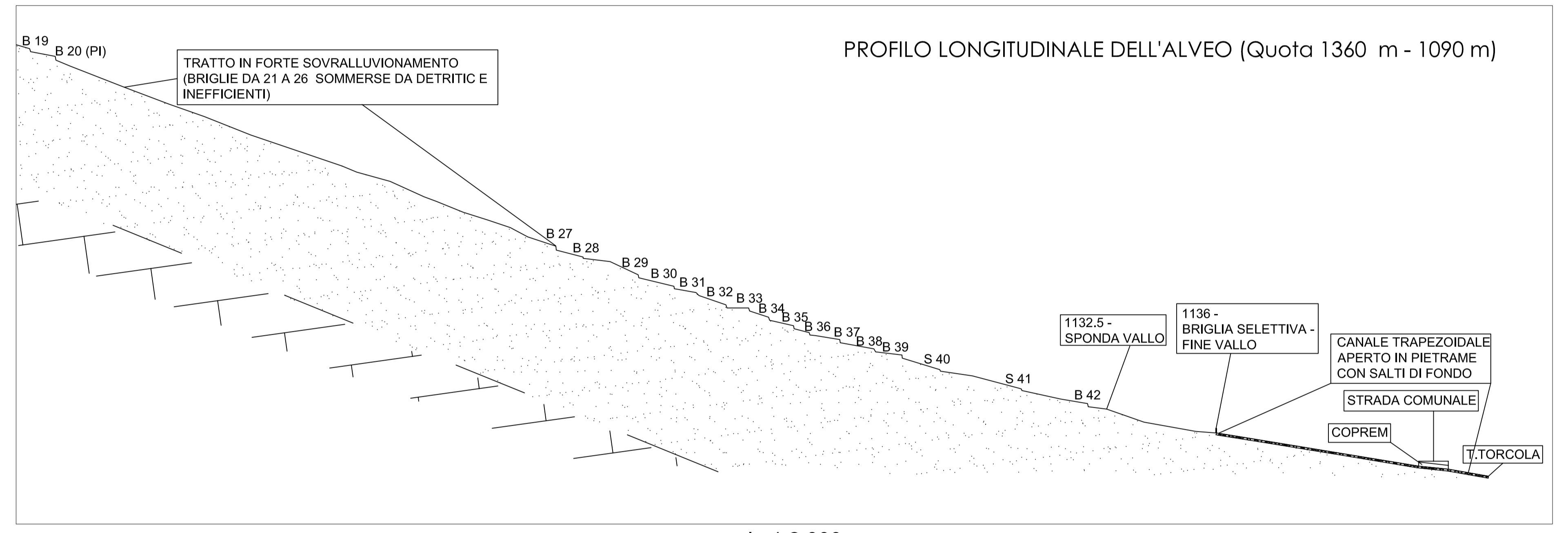
scala 1:2.000




scala 1:2.000



scala 1:5.000



scala 1:2.000




Comune di Piazzatorre
 Provincia di Bergamo

Revisione degli ambiti soggetti a pericolosità da frana nei siti a rischio idrogeologico molto elevato (L.267/98)
 Comune di Piazzatorre - località Piazza Camping

COMMITTENTE:
 Comune di Piazzatorre

TAVOLA
04 Profilo longitudinale e traccia delle sezioni

Scale:	varie	Data:	febbraio 2008	N° progetto:	0711026	Progetto:	SC
AUTOREGISTRATO	c						
	b						
	a						

Dott. Geol. Stefania Cabassi
 Via Ing. s. Calvi n° 37
 Piazza Brembana (BG)
 e mail: scabassi@libero.it