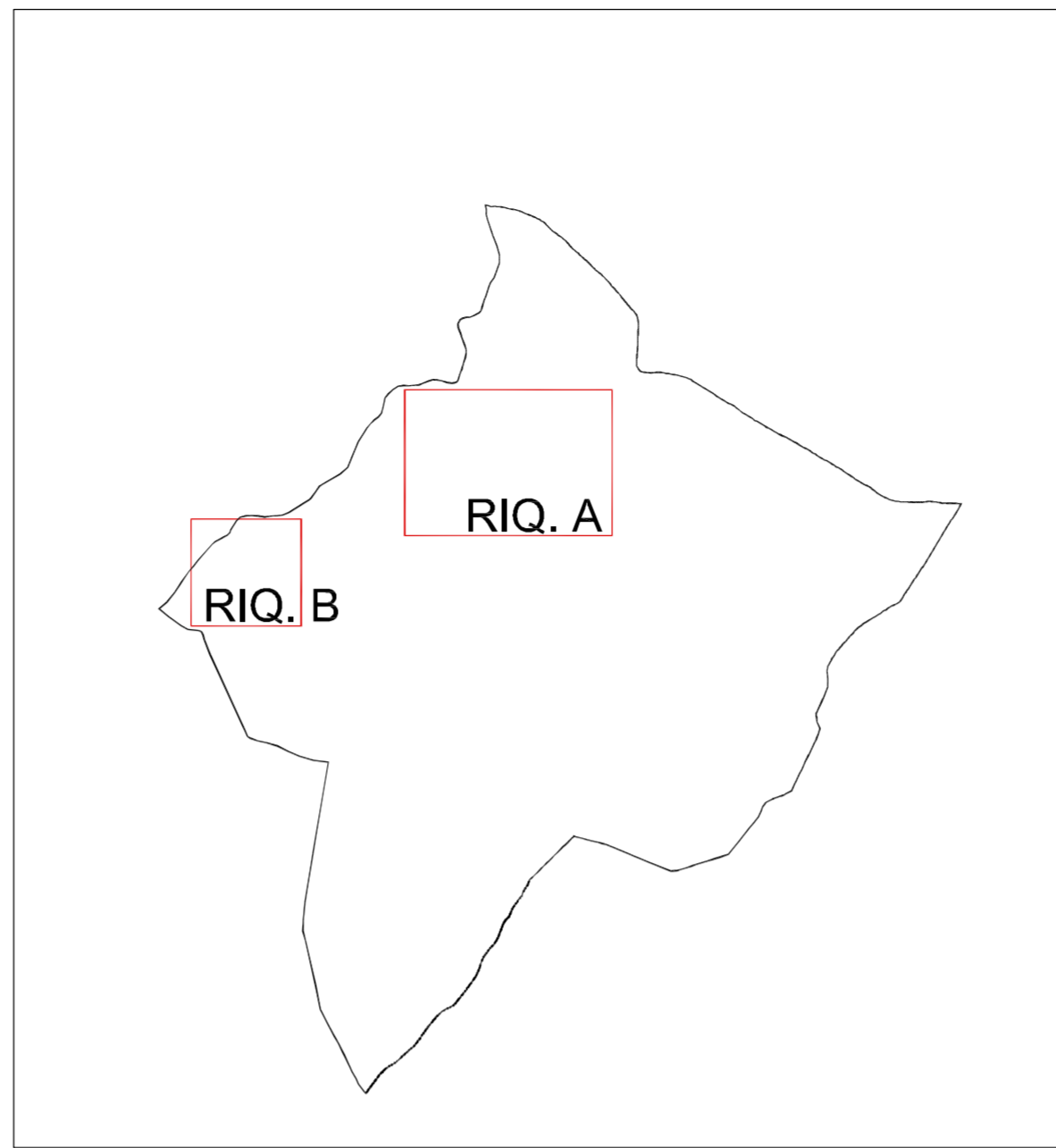











RIQUADRO B - Località Zenevrega



INQUADRAMENTO GENERALE

LEGENDA

-  Confine comunale
-  Limite piano attuativo previsto dal P.R.G.
-  Attrezzature collettive - previste dal P.R.G. non realizzate
-  Attrezzature collettive - previste dal P.R.G. realizzate o esistenti
-  Parcheggi - previsti dal P.R.G. non realizzati
-  Parcheggi - previsti dal P.R.G. realizzati o esistenti
-  Parcheggi - non previsti dal P.R.G. ma realizzati
-  Verde pubblico - previsto dal P.R.G. non realizzato
-  Verde pubblico - previsto dal P.R.G. realizzato o esistente

NOMENCLATURA DELLE DESTINAZIONI SPECIFICHE

-  Servizi comunali
-  Cimitero
-  Chiese e cappelle
-  Municipio
-  Attrezzature comuni
-  Impianti tecnologici
-  Verde pubblico
-  Parcheggi

COMUNE DI PIAZZOLO
- Provincia di Bergamo -

**PIANO DI GOVERNO
DEL TERRITORIO**

Oggetto:

DOCUMENTO DI PIANO

Tavola n.:

1.3 E

scala:

1:2.000

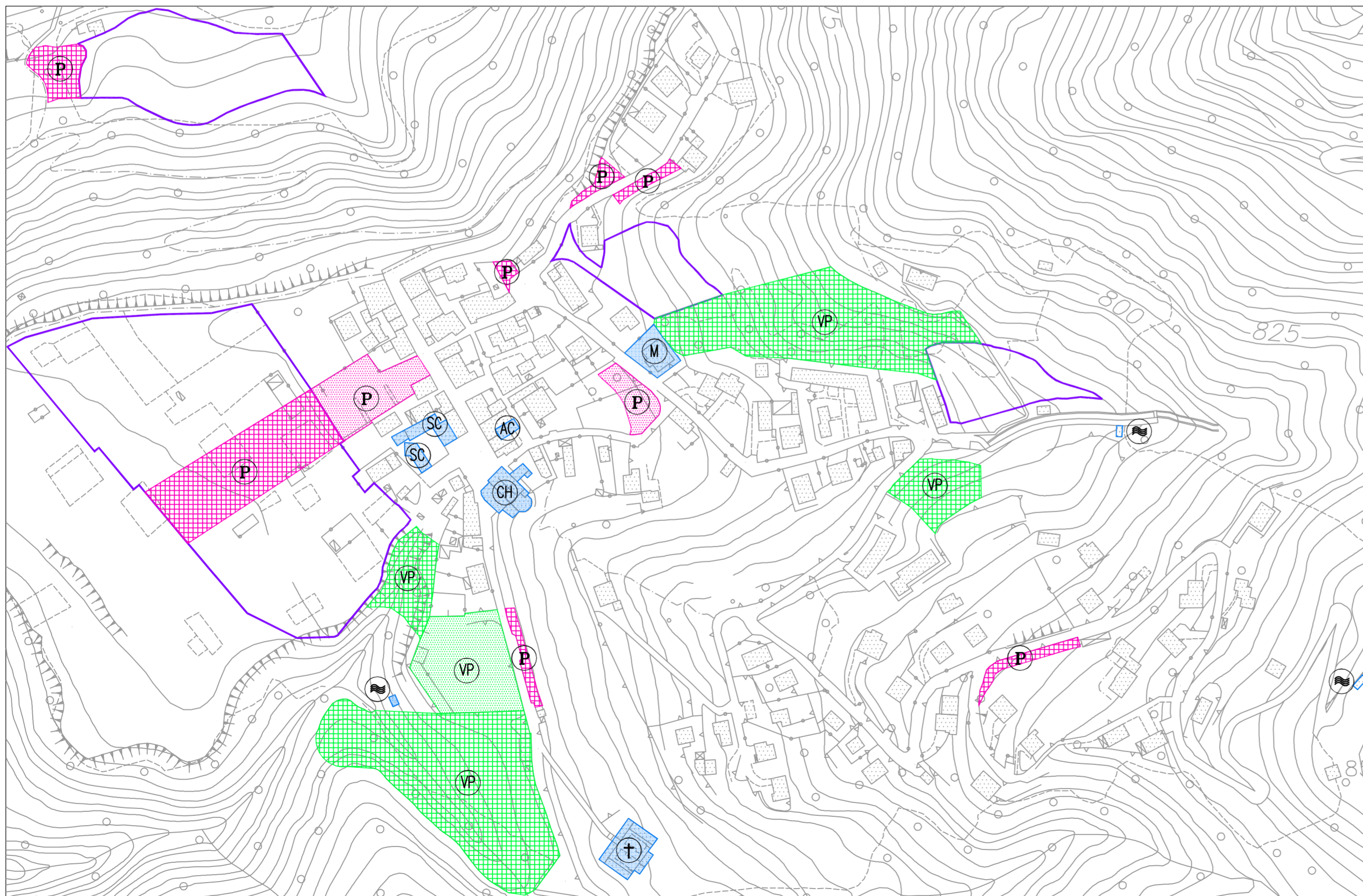
data:

Gennaio 2015

Stato di attuazione del P.R.G.
Individuazione standard urbanistici

- adottato dal Consiglio Comunale con delibera n° 10 del 23/07/2014

- approvato dal Consiglio Comunale con delibera n° 32 del 10/12/2014



RIQUADRO A - Nucleo principale

AGGIORNAMENTI	Data	Descrizione	Redatto
	a		
	b		
	c		
	d		
	e		



PIANIFICAZIONE, SVILUPPO E DIFESA DEL TERRITORIO

via s. calvi 35, Piazza Brembana (BG) - tel/fax 0345/81058 - e-mail: info@studiopapetti.com