





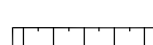

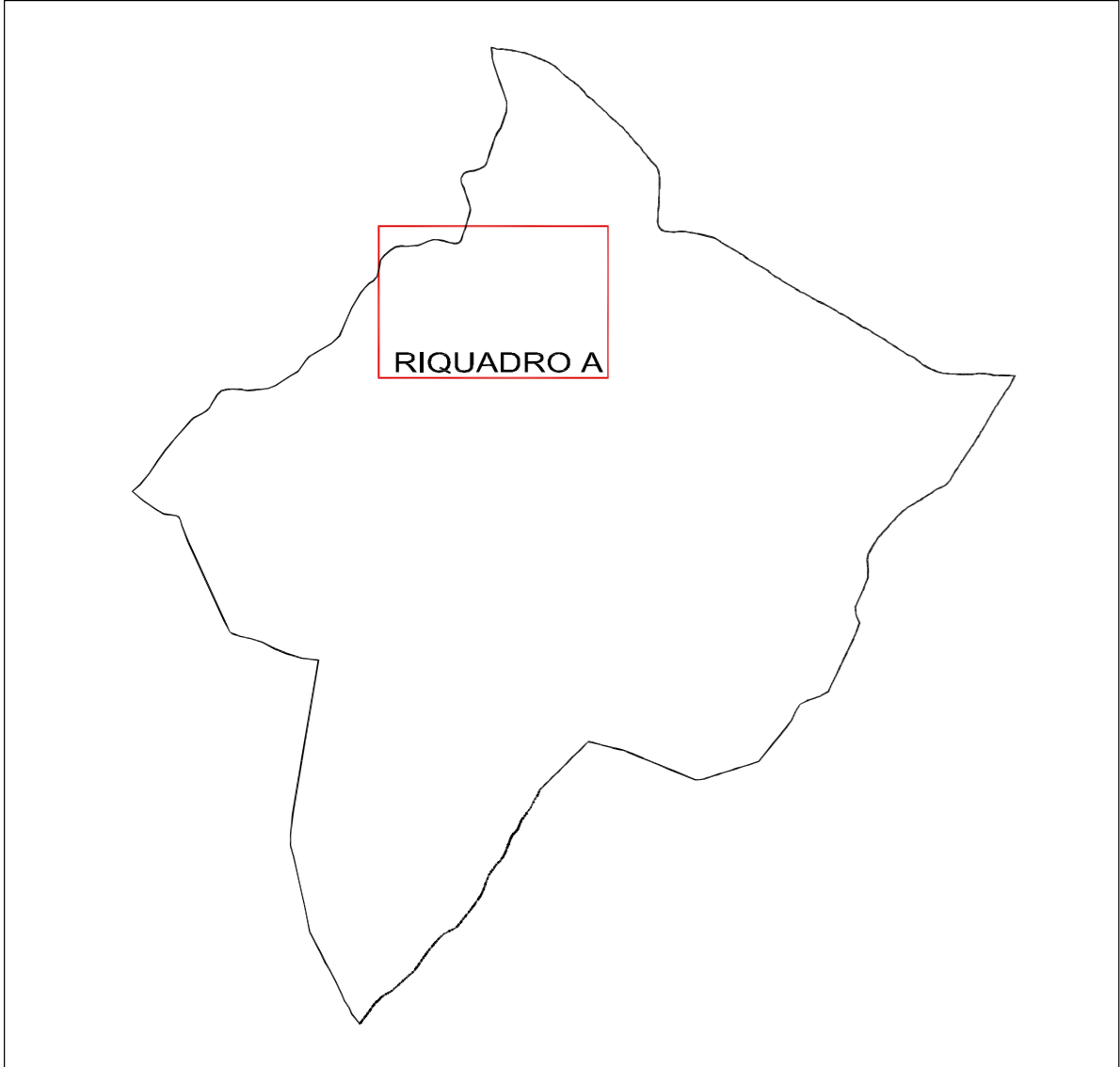
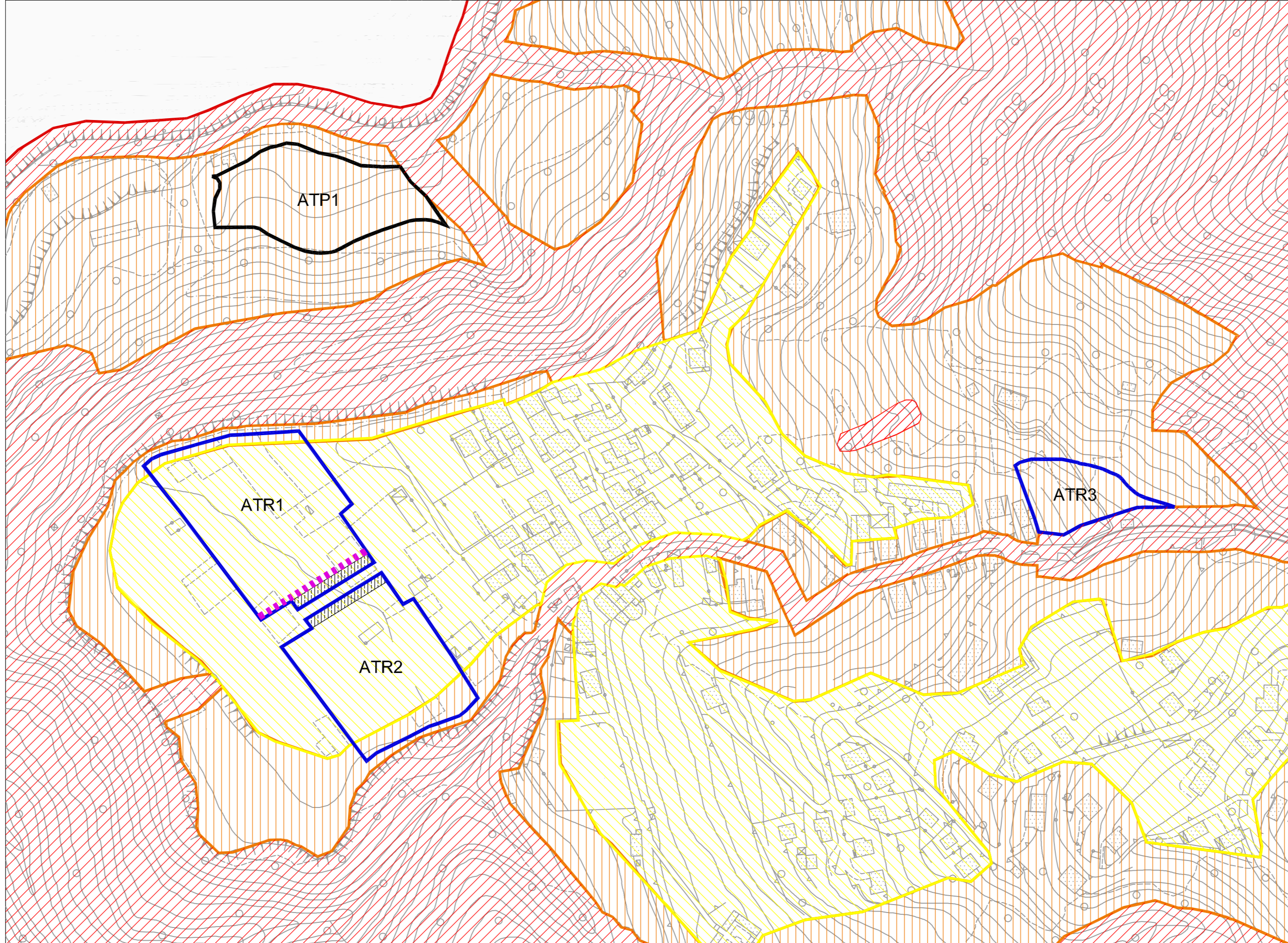


LEGENDA

-  Confine comunale
-  Ambito di trasformazione residenziale
-  Ambito di trasformazione produttivo/artigianale
-  Classe di fattibilità geologica II
-  Classe di fattibilità geologica III
-  Classe di fattibilità geologica IV
-  Parcheggi
-  Percorso ciclo pedonale di progetto



INQUADRAMENTO GENERALE



RIQUADRO A - SOVRAPPOSIZIONE DELLE AT ALLA CARTA DI FATTIBILITA' GEOLOGICA

COMUNE DI PIAZZOLO

- Provincia di Bergamo -

**PIANO DI GOVERNO
DEL TERRITORIO**

Oggetto: DOCUMENTO DI PIANO	Tavola n.: 1.3 0
scala: 1:2.000	Sovrapposizione delle aree di trasformazione alla carta di fattibilità geologica
data: Gennaio 2015	

- adottato dal Consiglio Comunale con delibera n° 10 del 23/07/2014
- approvato dal Consiglio Comunale con delibera n° 32 del 10/12/2014

AGGIORNAMENTI	Data	Descrizione	Redatto
a			
b			
c			
d			
e			
f			



PIANIFICAZIONE, SVILUPPO E DIFESA DEL TERRITORIO

via s. calvi 35, Piazza Brembana (BG) - tel/fax 0345/81058 - e-mail: info@studiopapetti.com