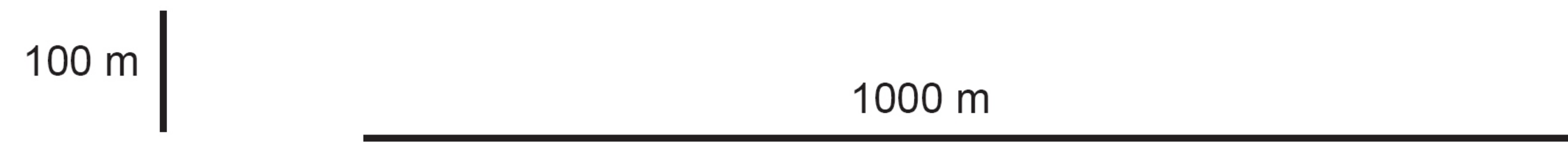
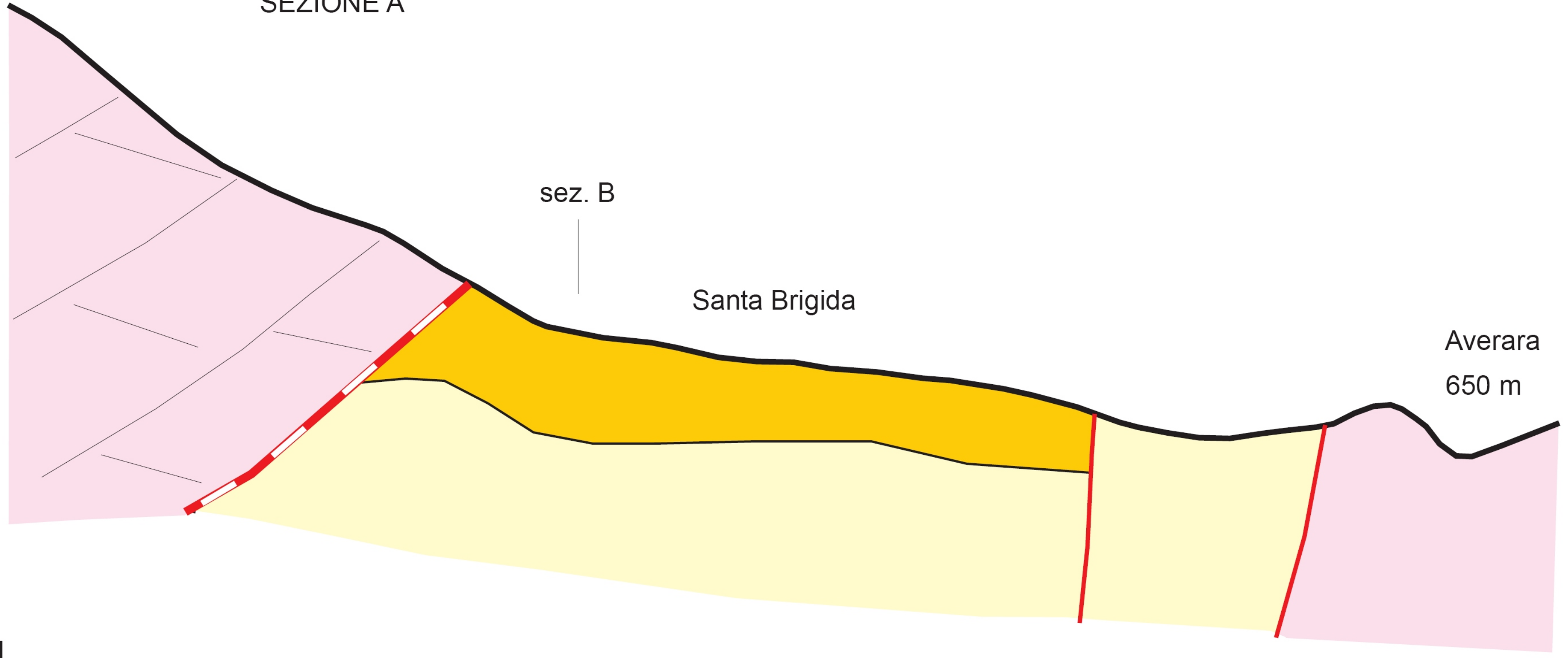
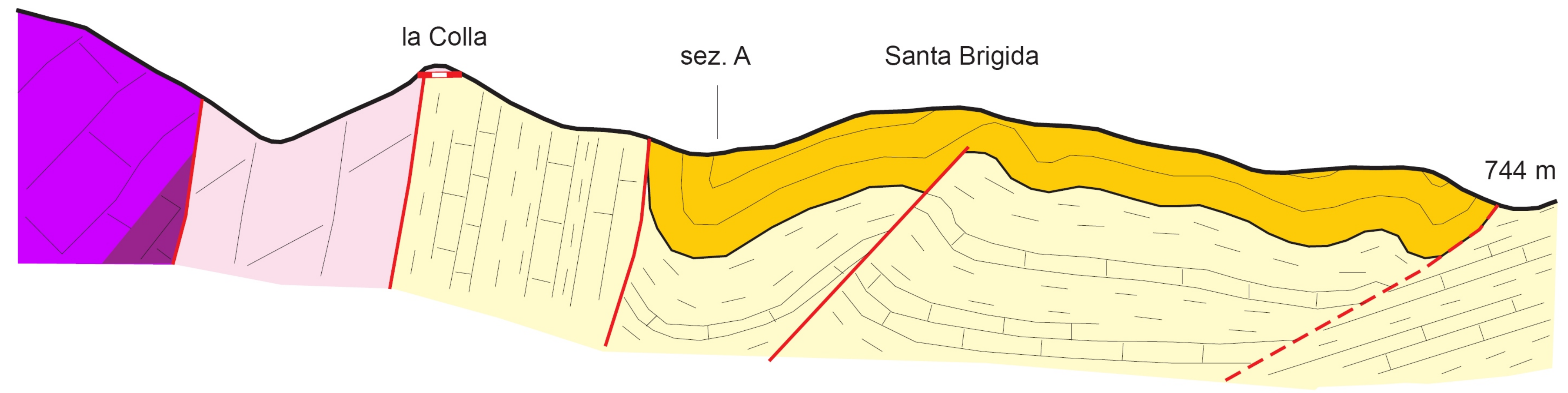


Comune di : SANTA BRIGIDA (Bergamo)		
LAVORI DI: SISTEMAZIONE DISSESTO NELL'AREA DELLE EX MINIERE IN COMUNE DI SANTA BRIGIDA (Legge 179 del 31/07/02 art. 16 - importo € 1.000.000,00)		
PROGETTO DEFINITIVO - ESECUTIVO		
Scala: 1:400	OGGETTO:	
Tavola n°: 2 geo	SEZIONI GEOLOGICHE	
Data: Giugno 07		
Studio associato di Geologia Spada di Spada M., Orlandi G.M., Bianchi S. Via Zanino Colle n° 9, Ranica (BG) - tel 035/516090- fax 035/513738 - e-mail: info@studiogeospada.it		

















1244 m
SEZIONE A



1014 m
SEZIONE B



Legenda:

Formazioni geologiche	Altri simboli
 Detriti di falda, depositi di versante e materiali di frana	 Sovrascorrimento certo
 Appartati morenici e depositi morenici misti a materiale detritico	 Sovrascorrimento presunto
 Dolomia Principale (Norico)	 Faglia certa
 Formazione di San Giovanni Bianco (Carnico sup.)	 Faglia presunta
 Formazione di San Giovanni Bianco - lenti di gesso ed anidride (Carnico sup.)	 Giaciture
 Formazione di Gorno (Carnico medio - inf.)	 Giaciture verticali
 Calcare di Esino (Ladinico - Anisico sup.)	 Perimetro cave
 Calcare di Angolo (Anisico medio - sup.)	 Traccia di sezione