

Comune di : SANTA BRIGIDA (Bergamo)

LAVORI DI:

SISTEMAZIONE DISSESTO NELL'AREA DELLE EX MINIERE IN COMUNE DI SANTA BRIGIDA
(Legge 179 del 31/07/02 art. 16 - importo € 1.000.000,00)

PROGETTO DEFINITIVO - ESECUTIVO

OGGETTO:

**VISUALIZZAZIONE 3D DELLE FASI DI
INIEZIONE**



Tavola n°:

10

Data:

Giugno 07

ASSOCIAZIONE TEMPORANEA DI PROFESSIONISTI
Studio associato di Geologia Spada di Spada M., Orlandi G.M., Bianchi S.
Via Zanino Colle n° 9, Ranica (BG)
Dr. Ing. Luca Rudelli
Via Corridoni n° 42, Bergamo (BG)

Fig. 1

**ESTENSIONE COMPLESSIVA
DEL LIVELLO 4**

Andamento del terreno

Fori di iniezione

Livello 4

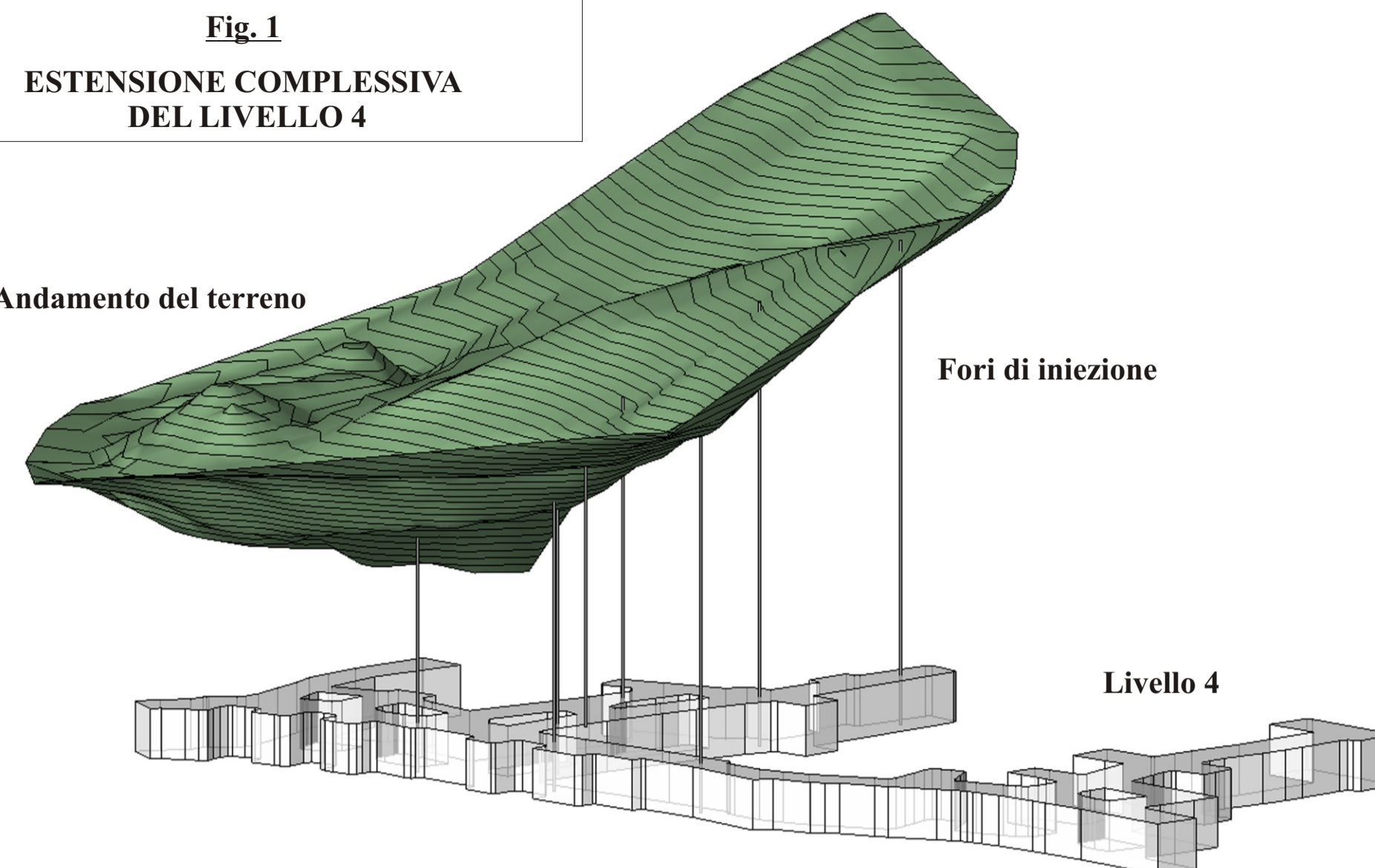


Fig. 2

**PORZIONE DI LIVELLO 4 RIEMPITA
CON IL 1° LOTTO DEI LAVORI**

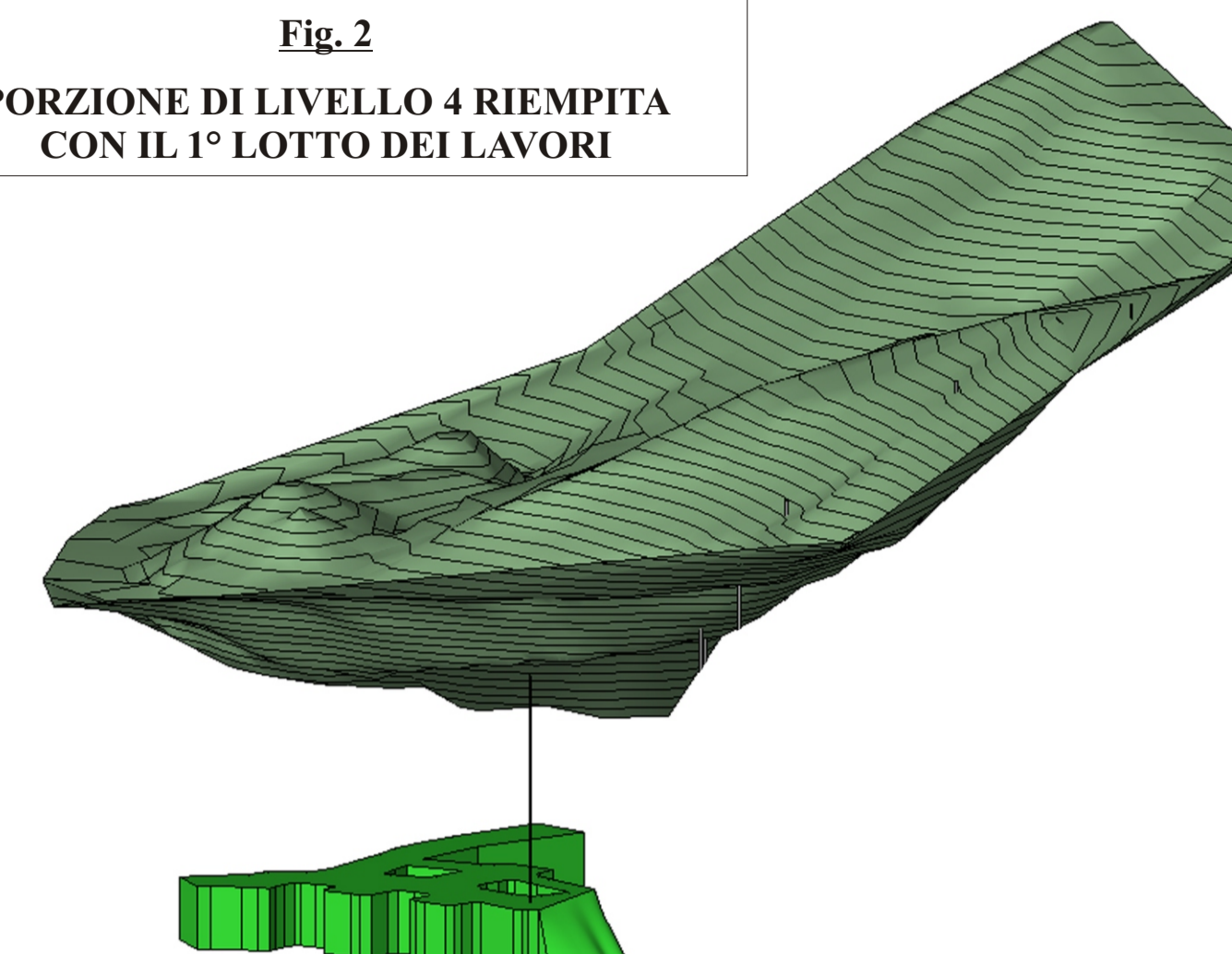


Fig. 3

**PORZIONE DI LIVELLO 4 RIEMPITA CON
IL 1° LOTTO DEI LAVORI (VERDE SCURO)
E PORZIONE CHE SARA' RIEMPITA CON
IL 2° LOTTO DEI LAVORI (VERDE
CHIARO)**

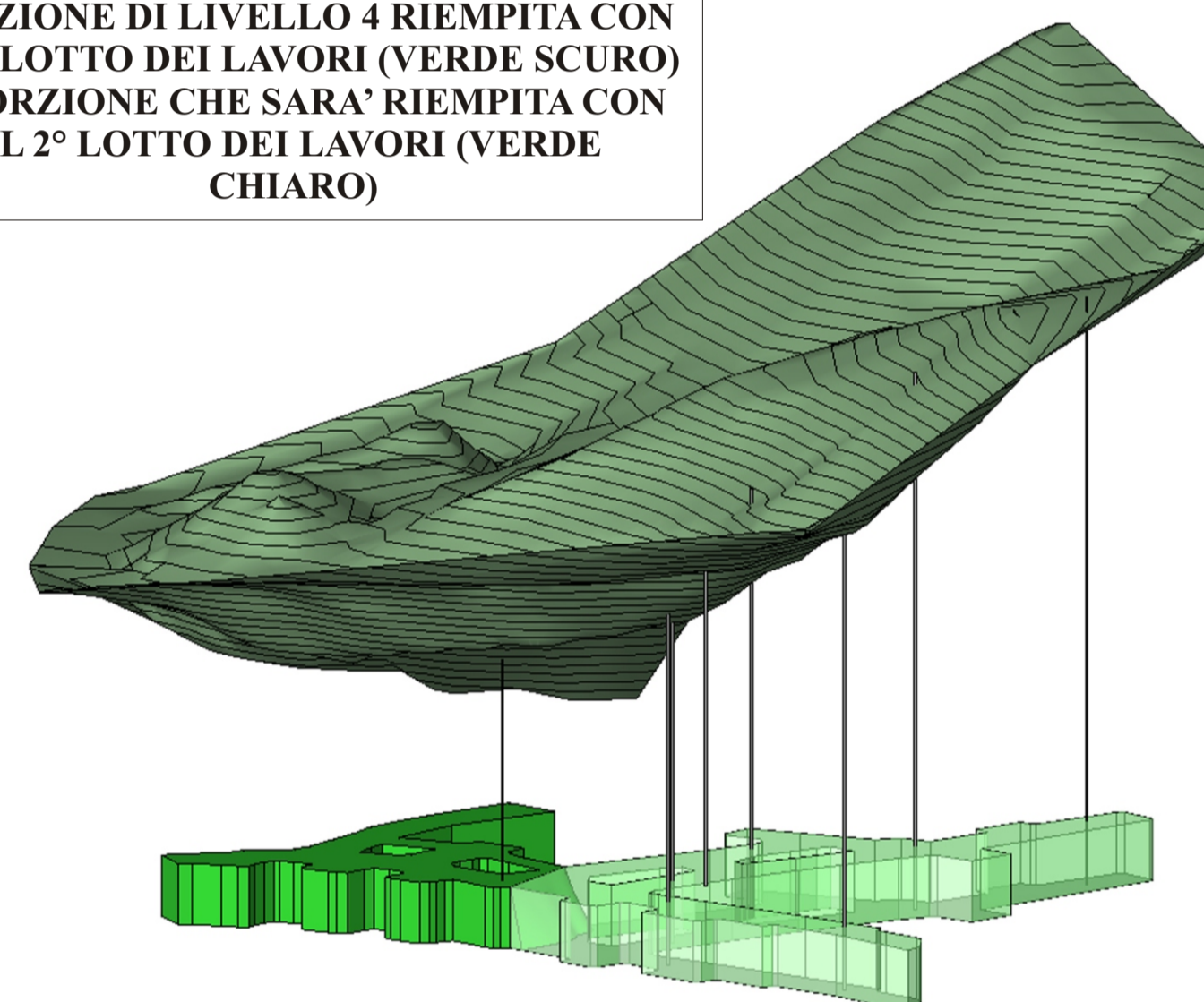
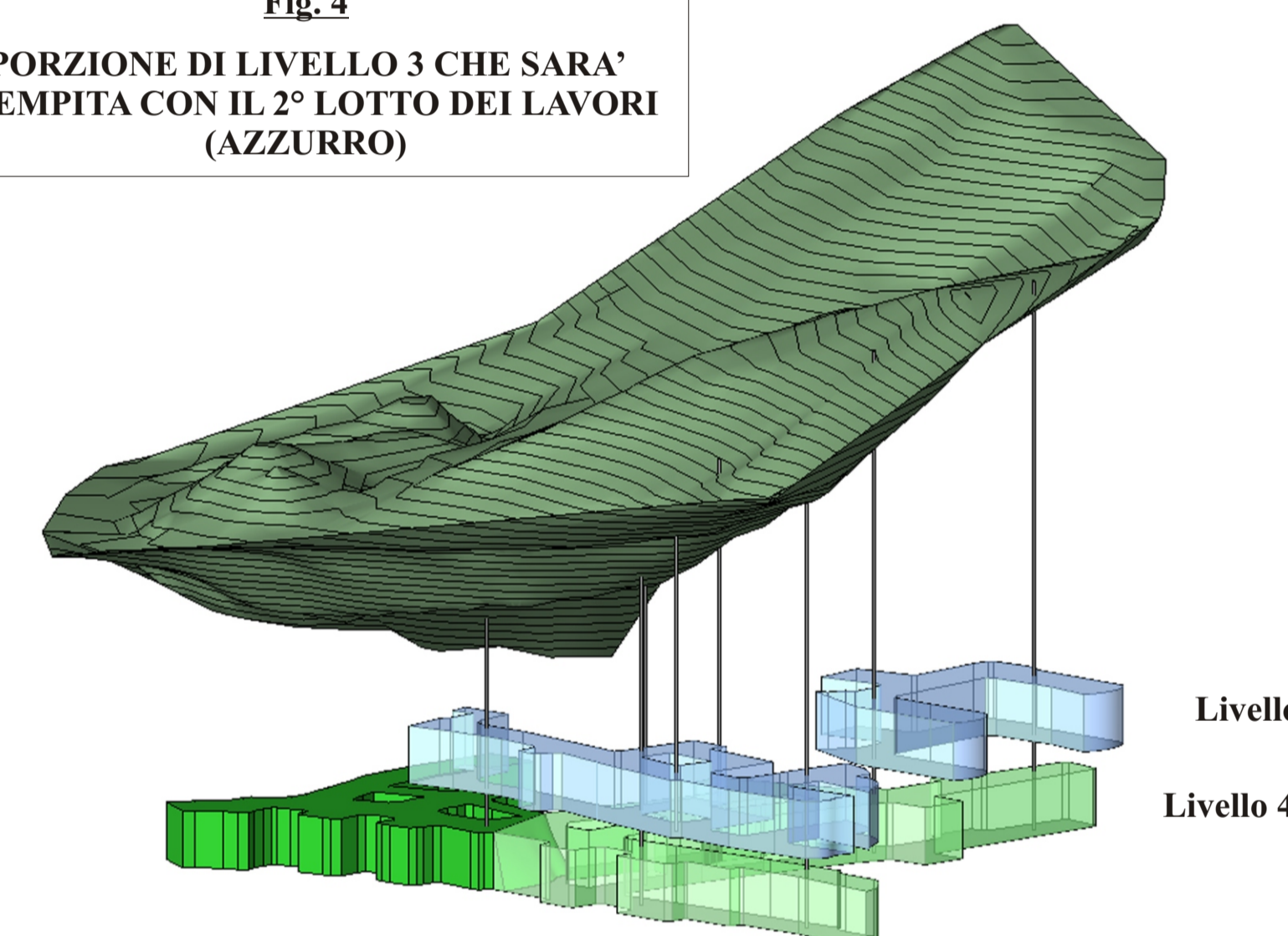


Fig. 4

**PORZIONE DI LIVELLO 3 CHE SARA'
RIEMPITA CON IL 2° LOTTO DEI LAVORI
(AZZURRO)**



Livello 3

Livello 4

Fig. 5

**SITUAZIONE DEI LIVELLI 3 E 4 AL
TERMINE DEL 2° LOTTO DEI LAVORI
(COLORATE LE PORZIONI DEI LIVELLI
RIEMPITE, IN BIANCO LE PORZIONI NON
OGGETTO DI INTERVENTO)**

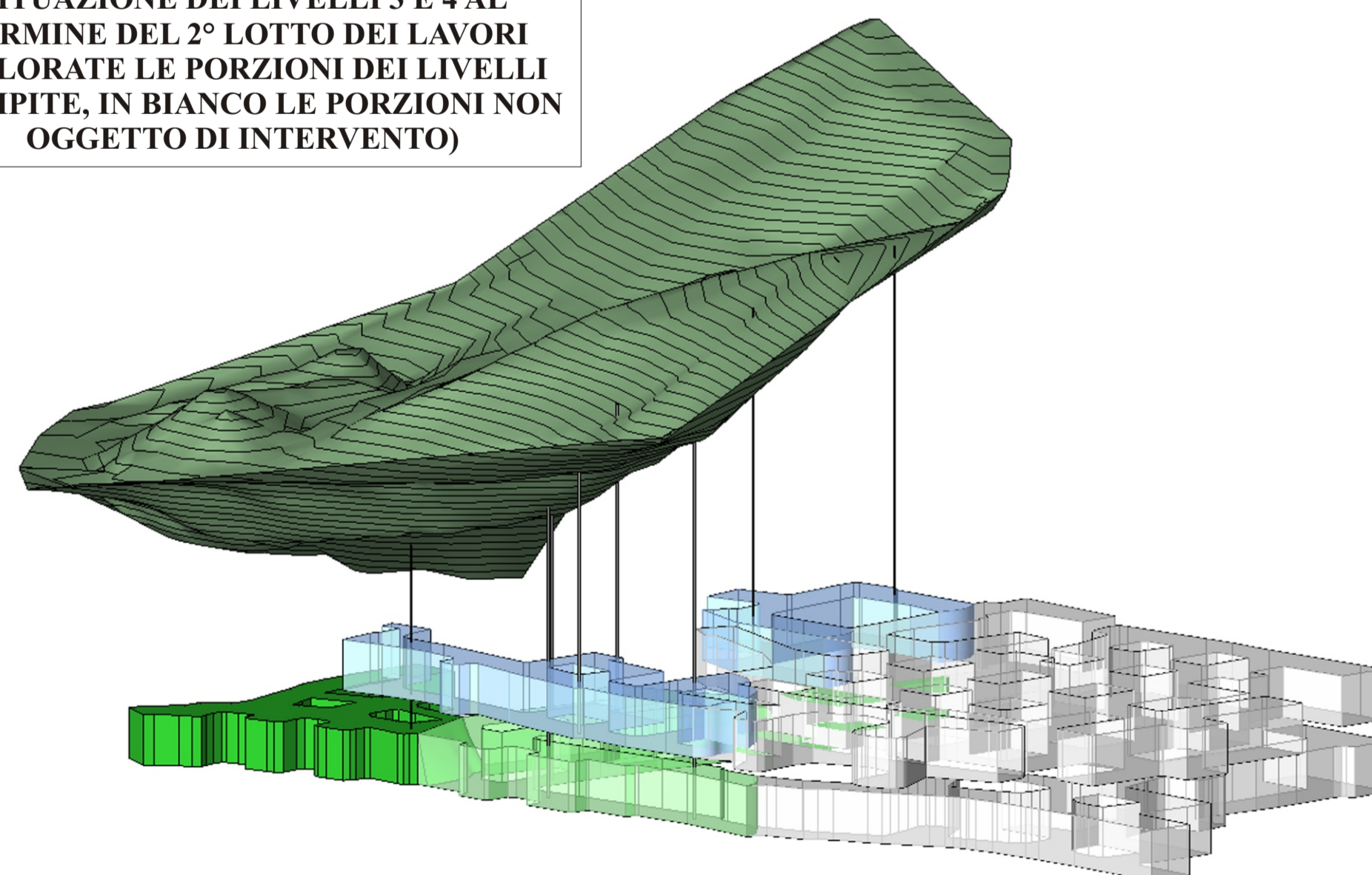
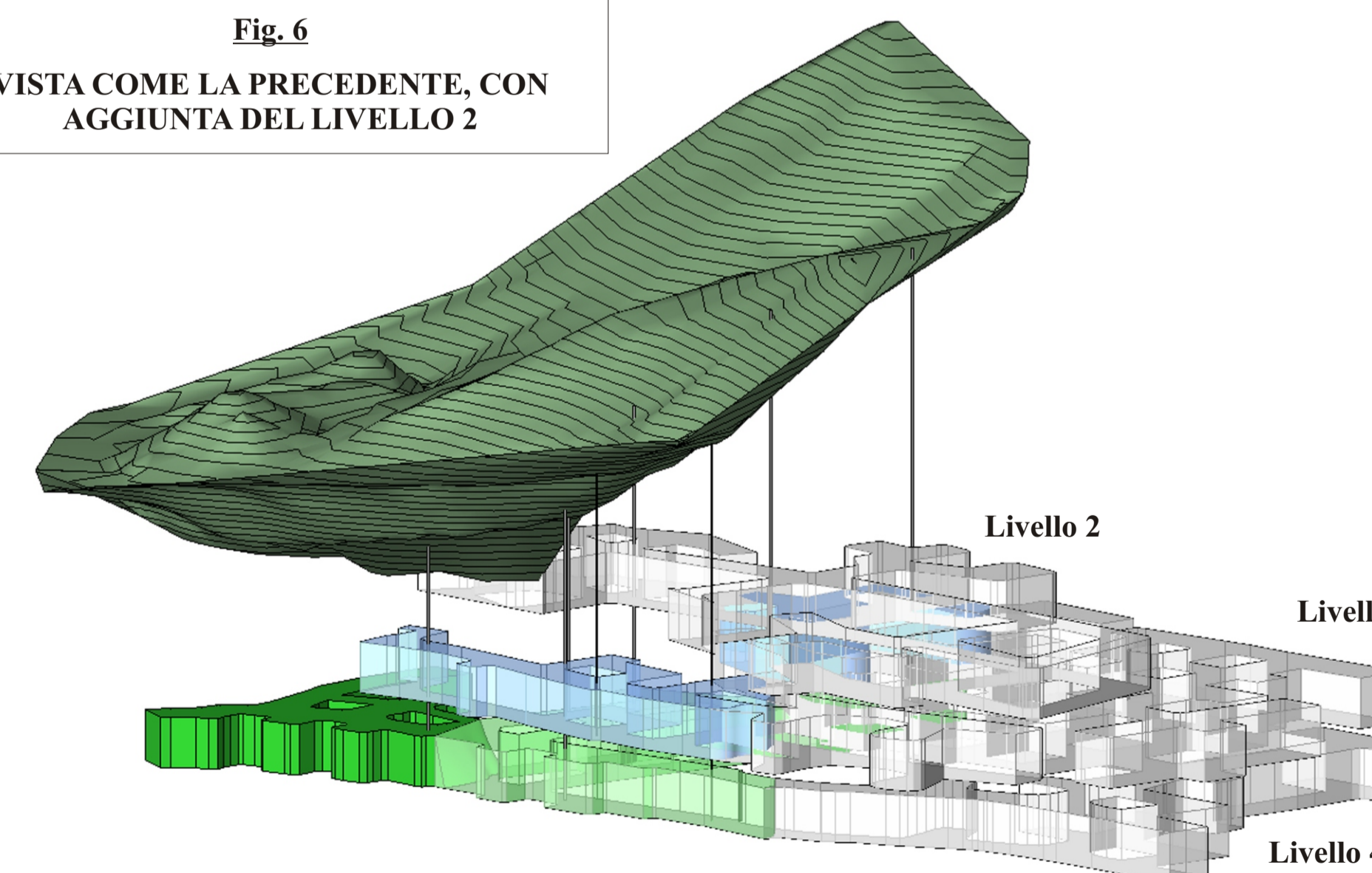


Fig. 6

**VISTA COME LA PRECEDENTE, CON
AGGIUNTA DEL LIVELLO 2**

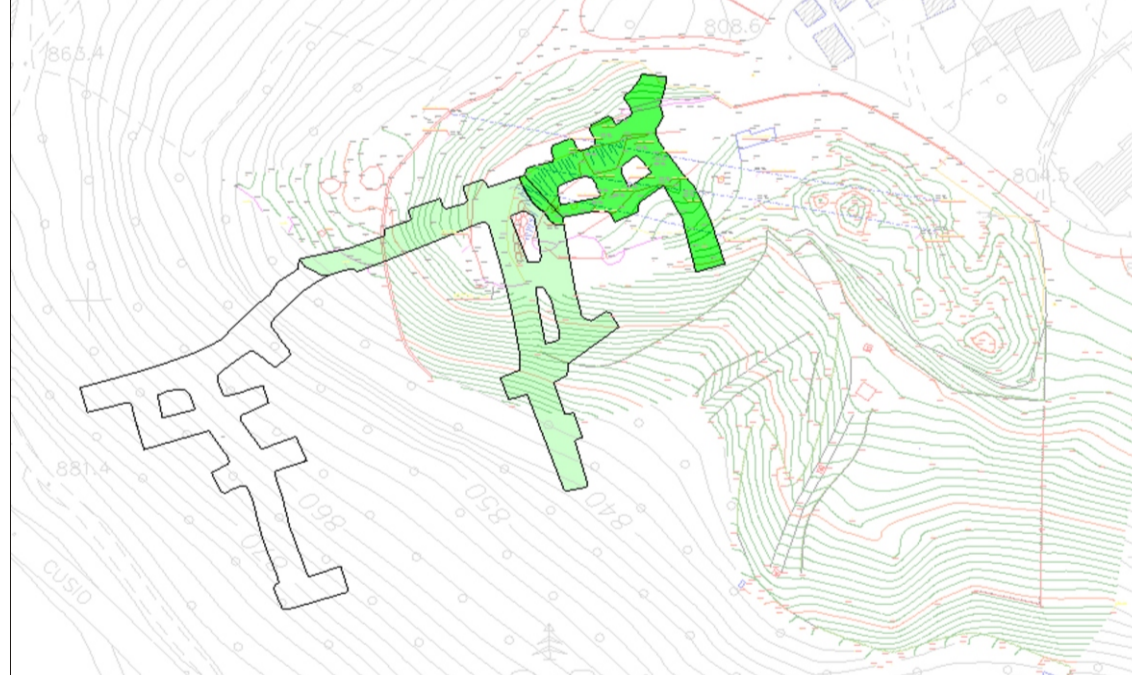


Livello 2

Livello 3

Livello 4

**PIANTA DEL LIVELLO 4 CON SITUAZIONE AL TERMINE DEI LAVORI DEL
2° LOTTO (IN VERDE SCURO PORZIONE RIEMPITA CON I LAVORI DEL 1°
LOTTO, IN VERDE CHIARO PORZIONE RIEMPITA CON IL 2° LOTTO)**



**PIANTA DEL LIVELLO 3 CON SITUAZIONE AL TERMINE DEI LAVORI DEL
2° LOTTO
(IN AZZURRO PORZIONE RIEMPITA CON I LAVORI DEL 2° LOTTO)**

