

Comune di : SANTA BRIGIDA (Bergamo)

LAVORI DI:

SISTEMAZIONE DISSESTO NELL'AREA DELLE EX MINIERE IN COMUNE DI SANTA BRIGIDA
(Legge 179 del 31/07/02 art. 16 - importo € 1.000.000,00)

PROGETTO DEFINITIVO - ESECUTIVO

Scala: 1/200

OGGETTO:

RIPRISTINI AMBIENTALI

Tavola n°:

13






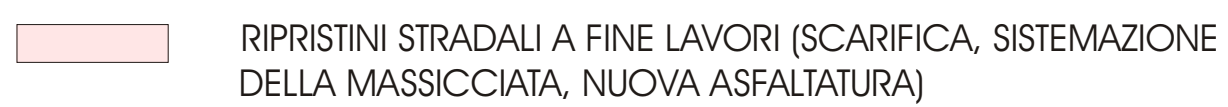
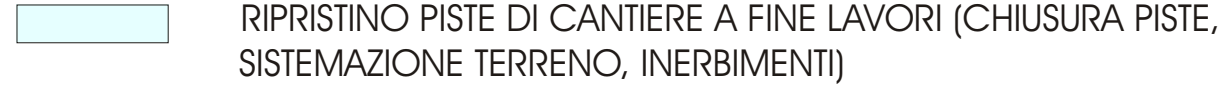

Data:

Giugno 07



ASSOCIAZIONE TEMPORANEA DI PROFESSIONISTI
Studio associato di Geologia Spada M., Orlandi G.M., Bianchi S.
Via Zanino Colle n° 9, Ranica (BG)
Dr. Ing. Luca Rudelli
Via Corridoni n° 42, Bergamo (BG)

LEGENDA:

-  PUNTI DI PERFORAZIONE
-  TRACCIOLINO
-  SCOGLIERA IN SASSI DI CONENIMENTO (H max 3,0 m)
-  TUBAZIONE DI ALLACCIO ALLA FOGNATURA
-  GRIGLIA DI RACCOLTA DELLE ACQUE METEORICHE
-  RIPRISTINI STRADALI A FINE LAVORI (SCARIFICA, SISTEMAZIONE DELLA MASSICCIA, NUOVA ASFALTATURA)
-  RIPRISTINO PISTE DI CANTIERE A FINE LAVORI (CHIUSURA PISTE, SISTEMAZIONE TERRENO, INERBIMENTI)
-  AREA INTERESSATA DALLA SISTEMAZIONE MORFOLOGICA (CON L'UTILIZZO DEI TERRENI NON ADATTI PER REALIZZARE LE MISCELE)

NOTA:
L'AREA INTERESSATA DAL RIPRISTINO DELLE PISTE SEGNATA IN CARTA E' INDICATIVA E LA SISTEMAZIONE AMBIENTALE CON INERBIMENTO RIGUARDERA' COMUNQUE TUTTE LE AREE INTERESSATE DAI MOVIMENTI TERRA

NOTA 2:
I RIPRISTINI STRADALI INTERESSERANNO, OLTRE A QUANTO INDICATO IN CARTA, ANCHE ULTERIORI EVENTUALI PORZIONI DELLA STRADA DI ACCESSO ALLA LOCALITA' CARALE CHE VERRANNO DANNEGGIATE DAL PASSAGGIO DEI MEZZI DI CANTIERE

