




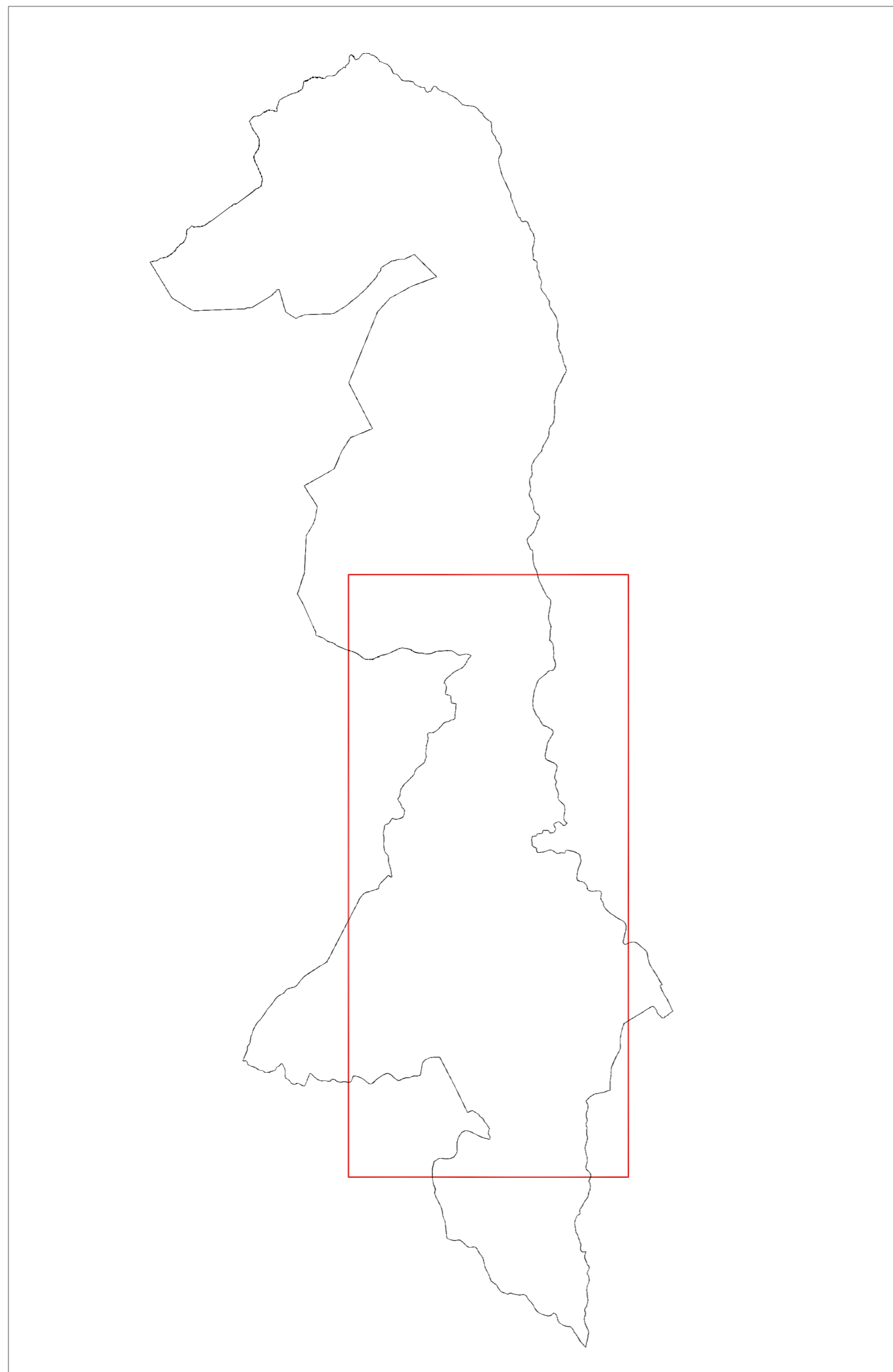


LEGENDA

Rete della mobilità

-  Viabilità principale (S.P. N°8)
-  Viabilità secondaria
-  Percorso mezzi pubblici
-  Fermata mezzi pubblici
-  Viabilità di progetto o di ampliamento



INQUADRAMENTO GENERALE

COMUNE DI SANTA BRIGIDA
- Provincia di Bergamo -

PIANO DI GOVERNO DEL TERRITORIO

Oggetto:	Tavola n.:
PIANO DEI SERVIZI	2.2 B
scala:	Sistema della mobilità
1:5.000	
data:	
Marzo 2014	

- adottato dal Consiglio Comunale con delibera n° 18 del 22-10-2013

- approvato dal Consiglio Comunale con delibera n° 4 del 27-03-2014

AGGIORNAMENTI	Data	Descrizione	Redatto
a			
b			
c			
d			
e			
f			

PAPETTI

PIANIFICAZIONE, SVILUPPO E DIFESA DEL TERRITORIO

via s. calvi 35, Piazza Brembana (BG) - tel/fax 0345/81058 - e-mail: info@studiopapetti.com

