

ALLEGATO 15

DICHIARAZIONE SOSTITUTIVA DELL'ATTO DI NOTORIETA'
(Art. 47 D.P.R. 28 dicembre 2000, n. 445)

Il/i sottoscritto/i. MARIO SPADA - ORLAUDI GIU' MARCO
 nato/o a BOLOGNA - MILANO il 21/08/32 - 17/09/71
 residente a RANICA - BERGAMO
 in via ADELASIO 12 - MAUGNOLI 1 n.
 iscritto all'Ordine dei Geologi della Regione LOMBARDIA n. 152-963
 incaricato/i dal Comune di SANTA BRIGIDA (prov. BG)
 con Det./Del. n. 20 del 18-01-2008

Il/i sottoscritto/i.....
 nata/o a il.....
 residente a.....
 in via n.....
 iscritto all'Ordine degli Ingegneri¹⁴ della Provincia..... n.....
 incaricato/i dal Comune di (prov.)
 con Det./Del. n. del.....

di redigere lo studio relativo alla componente geologica del Piano di Governo del Territorio¹⁵ ai sensi dei "Criteri ed indirizzi per la redazione della componente geologica, idrogeologica e sismica del Piano di Governo del Territorio, in attuazione dell'art. 57 della l.r. 11 marzo 2005, n. 12";


di aggiornare lo studio geologico comunale vigente¹⁶ realizzato nell'anno 1997
 da SPADA - ORLAUDI relativamente ai seguenti aspetti:

- analisi sismica
- estensione/revisione carta dei vincoli
- estensione/revisione carta di sintesi

¹⁴La presente dichiarazione deve essere sottoscritta dall'Ingegnere incaricato ogni qualvolta venga redatto uno studio di approfondimento ai sensi dell'Allegato 4 dei "Criteri ed indirizzi per la redazione della componente geologica, idrogeologica e sismica del Piano di Governo del Territorio, in attuazione dell'art. 57 della l.r. 11 marzo 2005, n. 12".

¹⁵ in caso di prima realizzazione della componente geologica del PGT.

¹⁶ in caso di preesistenza di uno studio geologico del territorio comunale; in questo caso deve essere indicato l'anno e l'autore dello studio preesistente e le tematiche e/o gli ambiti territoriali oggetto di approfondimento.



- estensione/revisione carta di fattibilità e relativa normativa
- altro.....
- di redigere uno studio geologico parziale a supporto di variante urbanistica o strumento di pianificazione negoziata (di cui all'art. 25, comma 1 della l.r.12/05¹⁷);
- di realizzare uno studio di dettaglio ai sensi degli allegati 2 e 3 dei citati criteri;
- di realizzare uno studio di dettaglio ai sensi dell'allegato 4 dei citati criteri;

consapevole che in caso di dichiarazione mendace sarà punito ai sensi del Codice Penale secondo quanto prescritto dall'art. 76 del succitato D.P.R. 445/2000 e che, inoltre, qualora dal controllo effettuato emerga la non veridicità del contenuto di taluna delle dichiarazioni rese, decadrà dai benefici conseguenti al provvedimento eventualmente emanato sulla base della dichiarazione non veritiera (art. 75 D.P.R. 445/2000);

DICHIARA

- di aver redatto lo studio di cui sopra conformemente ai "Criteri ed indirizzi per la redazione della componente geologica, idrogeologica e sismica del Piano di Governo del Territorio, in attuazione dell'art. 57 della l.r. 11 marzo 2005, n. 12", affrontando tutte le tematiche e compilando tutti gli elaborati cartografici previsti;
 - di aver consultato ed utilizzato come riferimento i dati e gli studi presenti nel Sistema Informativo Territoriale Regionale e presso gli archivi cartacei delle strutture regionali;
 - di aver assegnato le classi di fattibilità geologica conformemente a quanto indicato nella Tabella 1 dei citati criteri;
- oppure
- di aver assegnato una classe di fattibilità geologica **diversa** rispetto a quella indicata nella Tabella 1 dei citati criteri per i seguenti ambiti;
 - ambito 1
per i seguenti motivi
 - ambito 2

¹⁷ Specificare se il comune è privo di studio geologico o se è dotato di uno studio che non copre l'ambito di variante.



per i seguenti motivi

ambito 3
per i seguenti motivi

ambito 4
per i seguenti motivi

DICHIARA INOLTRE


che lo studio redatto propone aggiornamenti al quadro del dissesto contenuto nell'Elaborato 2 del PAI vigente;

che non si è resa necessaria la redazione della Carta del dissesto con legenda uniformata a quella del PAI perché lo studio redatto non propone aggiornamenti al quadro del dissesto contenuto nell'Elaborato 2 del PAI vigente; *GIÀ AGGIORNATO IN PASSATO*

che non si è resa necessaria la redazione della Carta del dissesto con legenda uniformata a quella del PAI perché non vengono individuate aree in dissesto;

che lo studio redatto propone la ripermimetrazione dell'area a rischio idrogeologico molto elevato identificata con il n..... nell'Allegato 4.1 del PAI;

che lo studio redatto propone aggiornamenti globali / parziali al mosaico della fattibilità geologica in quanto prima versione dello studio geologico comunale / aggiornamento del precedente studio geologico comunale



ASSEVERA*(solo per le varianti al P.G.T.)*


- la congruità tra le previsioni urbanistiche e i contenuti dello studio geologico del Piano di Governo del Territorio.


Dichiara infine di essere informato, ai sensi e per gli effetti di cui all'art. 10 della legge 675/96 che i dati personali raccolti saranno trattati, anche con strumenti informatici, esclusivamente nell'ambito del procedimento per il quale la presente dichiarazione viene resa.

Romulo 15-02-2012

 (luogo, data)

**Il Dichiarante**

.....




Al sensi dell'art. 38, D.P.R. 445 del 28 dicembre 2000, la dichiarazione è sottoscritta dall'interessato in presenza del dipendente addetto ovvero sottoscritta o inviata insieme alla fotocopia, non autenticata di un documento di identità del dichiarante, all'ufficio competente via fax, tramite un incaricato, oppure a mezzo posta.

La mancata accettazione della presente dichiarazione costituisce violazione dei doveri d'ufficio (art. 74 comma D.P.R. 445/2000). Esente da imposta di bollo ai sensi dell'art. 37 D.P.R. 445/2000.