




- LEGENDA




Contorno comunale
- SISTEMA AMBIENTALE




aree destinate all'agricoltura




aree agricole boscate




aree di elevato valore paesistico percettivo




perimetro SIC "Valle Azzurra"




perimetro ZPS "Ortole Bergamasche"




limite aree di elevata naturalità (sini 1200 mt.)




edifici sparsi appartenenti al sistema dell'edilizia rurale




area agricola di salvaguardia per attività sportive




fiumi e torrenti
- SISTEMA INSEDIATIVO A PREVALENTE DESTINAZIONE RESIDENZIALE




AT - ambiti di trasformazione a destinazione prevalentemente residenziale




A - nuclei di antica formazione




B1 - ambiti di consolidamento allo stato di fatto




B2 - ambiti di consolidamento allo stato di fatto con possibilità di ampliamento




B3.1 - ambiti di completamento




B3.2 - ambiti di completamento




B4 - piani attuativi o di recupero in corso di esecuzione




B5 - ambiti a destinazione residenziale - artigianale di consolidamento




B6 - ambiti a destinazione residenziale - artigianale di completamento
- SISTEMA INSEDIAMENTO A PREVALENTE DESTINAZIONE TURISTICO RICETTIVA




B7 - ambiti ad impianto consolidato




B8 - ambiti di riqualificazione urbanistica
- SISTEMA INSEDIATIVO A PREVALENTE DESTINAZIONE ARTIGIANALE




AT - ambiti di trasformazione a destinazione prevalentemente artigianale




D1 - ambiti ad impianto consolidato




D2 - ambiti di ampliamento




D3 - ambiti di completamento
- SISTEMA DEI SERVIZI - PIANO DEI SERVIZI




attrezzature di interesse comune




attrezzature per lo sport, verde




attrezzature scolastiche




parcheggi pubblici




area per campeggio




fasce di rispetto cimiteriale




impianti per la produzione di energia rinnovabile - opera di presa




sorgenti idriche - area di rispetto




perimetro aree icabili
- SISTEMA INFRASTRUTTURALE - PIANO DEI SERVIZI




fasce di rispetto stradale



viabilità esistente



viabilità in progetto - allargamenti sede stradale



area deposito temporaneo materiali edili