






Elementi idrogeologici

-  **A_04** Sorgente captata dalla rete acquedottistica
-  **C_01** Sorgente captata
-  **NC_02** Sorgente non captata
-  Area paludosa o con ristagni

Elementi strutturali

-  **S_01** Giacitura della stratificazione
-  Sovraccarimento

