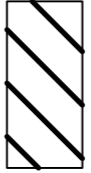

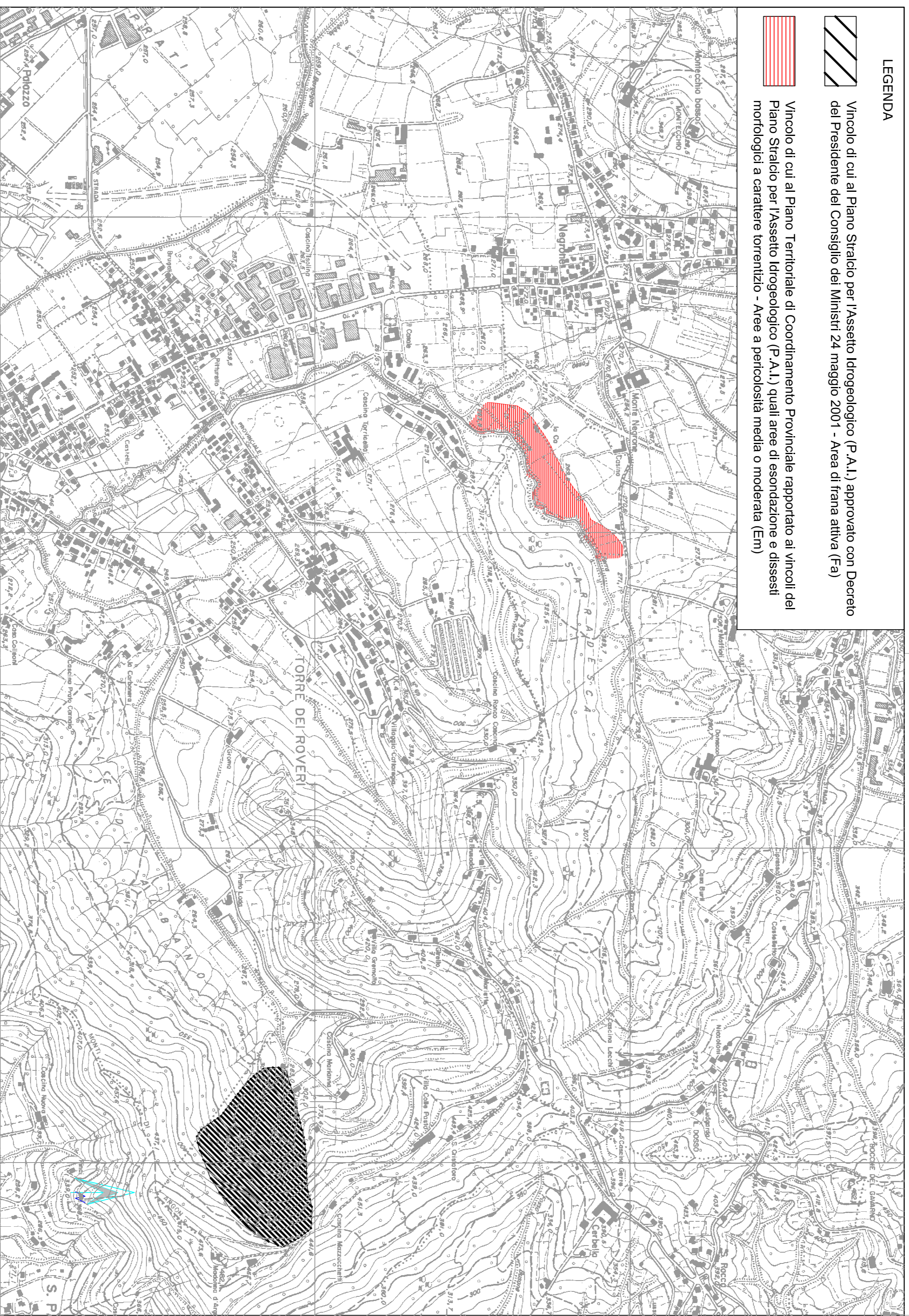


- LEGENDA**
-  Vincolo di cui al Piano Stralcio per l'Assetto Idrogeologico (P.A.I.) approvato con Decreto del Presidente del Consiglio dei Ministri 24 maggio 2001 - Area di frana attiva (Fa)
 -  Vincolo di cui al Piano Territoriale di Coordinamento Provinciale riportato ai vincoli del Piano Stralcio per l'Assetto Idrogeologico (P.A.I.) quali aree di esondazione e dissesti morfologici a carattere torrentizio - Aree a pericolosità media o moderata (Em)



STUDIO AMBIENTE E GEOLOGIA

dot. geol. Paolo Grimaldi
Via Solferino, 37/2 - 24068 Spresno (BG)
Tel. e Fax: 035/535353/2 - E-mail: paolo.grimaldi@paolo.grimaldi.it

PROVINCIA DI BERGAMO

STUDIO TECNICO ASSOCIATO

dot. geol. Stefano Mologni e dot. arch. Paola Merelli
Via F. Carcano, 10 - 24124 Bergamo
Tel. e Fax: 035/535353/3 - E-mail: stefano.mologni@stefano.mologni.it

COMUNE DI TORRE DE' ROVERI

COMMITTENTE: AMMINISTRAZIONE COMUNALE DI TORRE DE' ROVERI

PROGETTO: ART. 57 DELLA L.R. 11 MARZO 2005 N° 12
COMPONENTE GEOLOGICA, IDROGEOLOGICA E SISMICA DEL PIANO DI
GOVERNO DEL TERRITORIO, REDATTA AI SENSI DELLA D.G.R. 28 MAGGIO
2008 N° 8/7374

OGGETTO: CARTA DEI DISSESTI
CON LEGENDA
UNIFORMATA PAI

SCALA: 1:10.000
DATA: NOVEMBRE 2008

TAVOLA N°
07B

IL PROGETTISTA

AGG. N°:

1

DATA:

26/10/09

COD. FILE: TDR-GEO-PGT-07B

DISEGNATORE: S.M. - P.G.

APPROVATO DA: S.M. - P.G.

IL PROGETTISTA

A norma di legge il presente disegno non potrà essere
ripreso o ristampato senza il permesso scritto
dalla studio tecnico che ne detiene la proprietà.