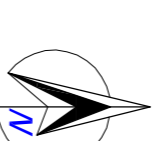
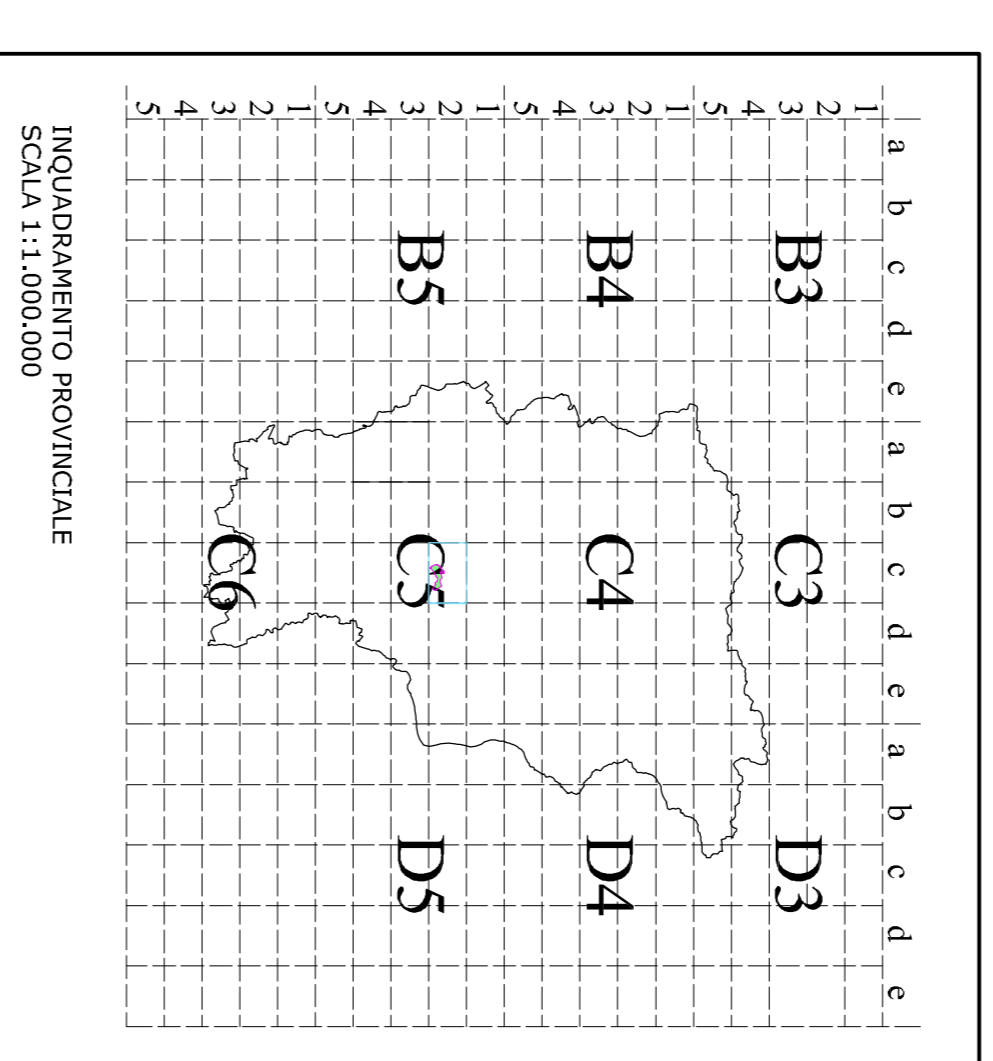
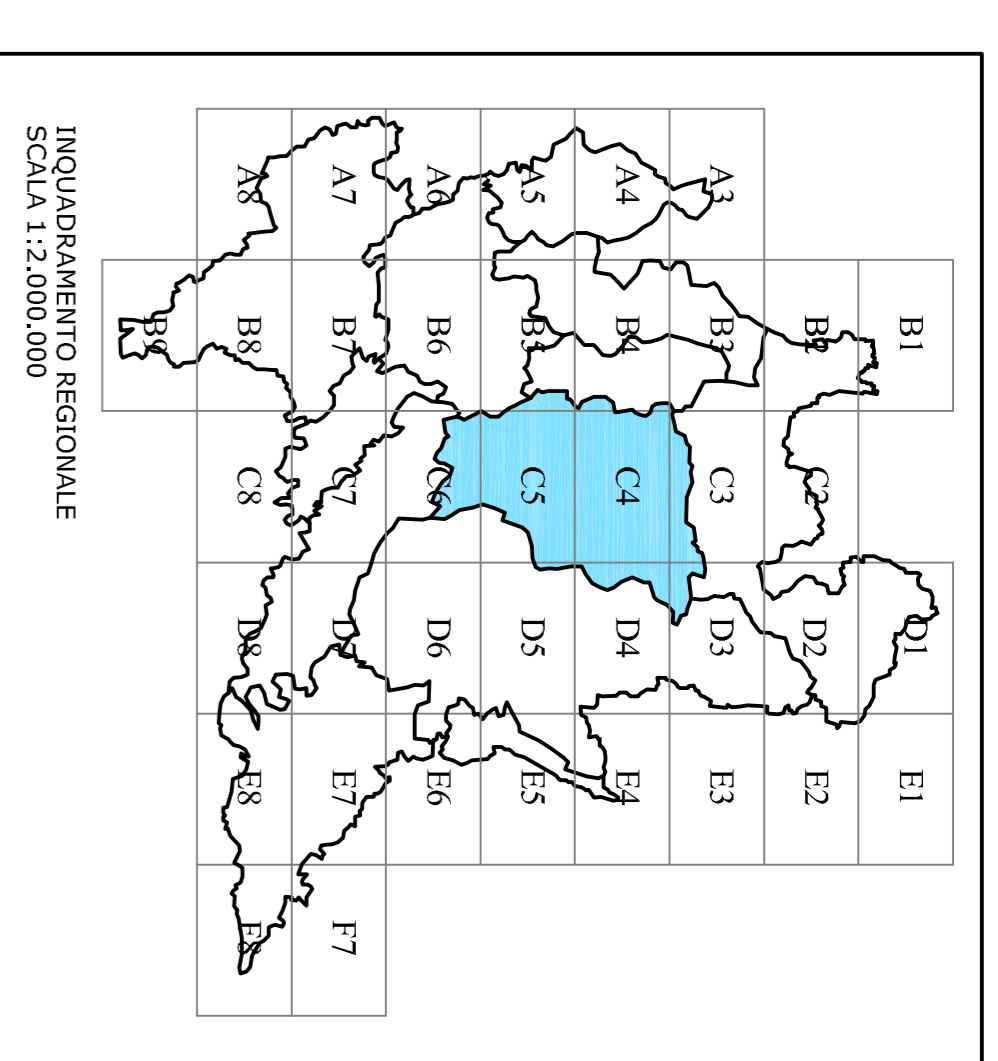
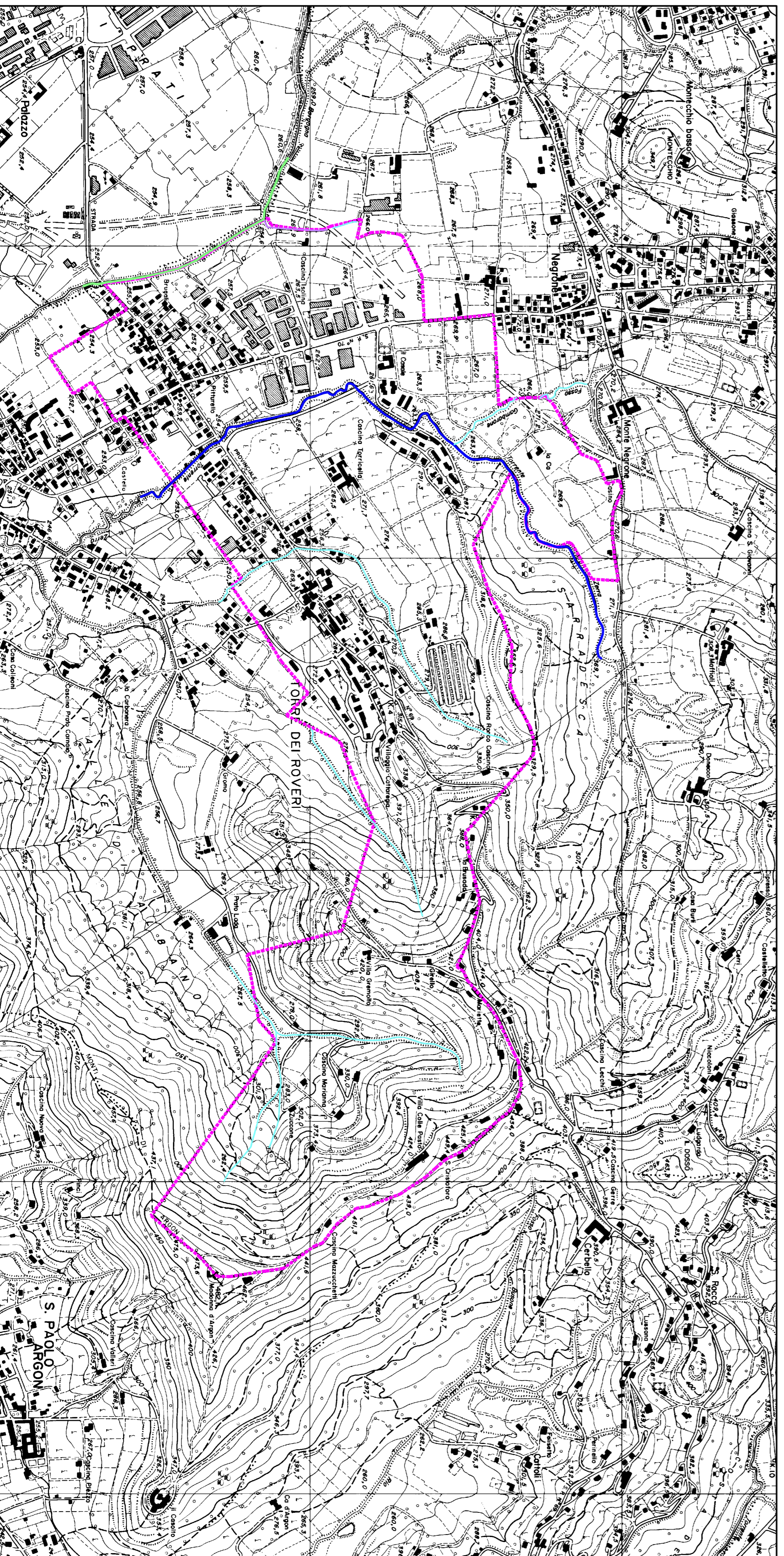
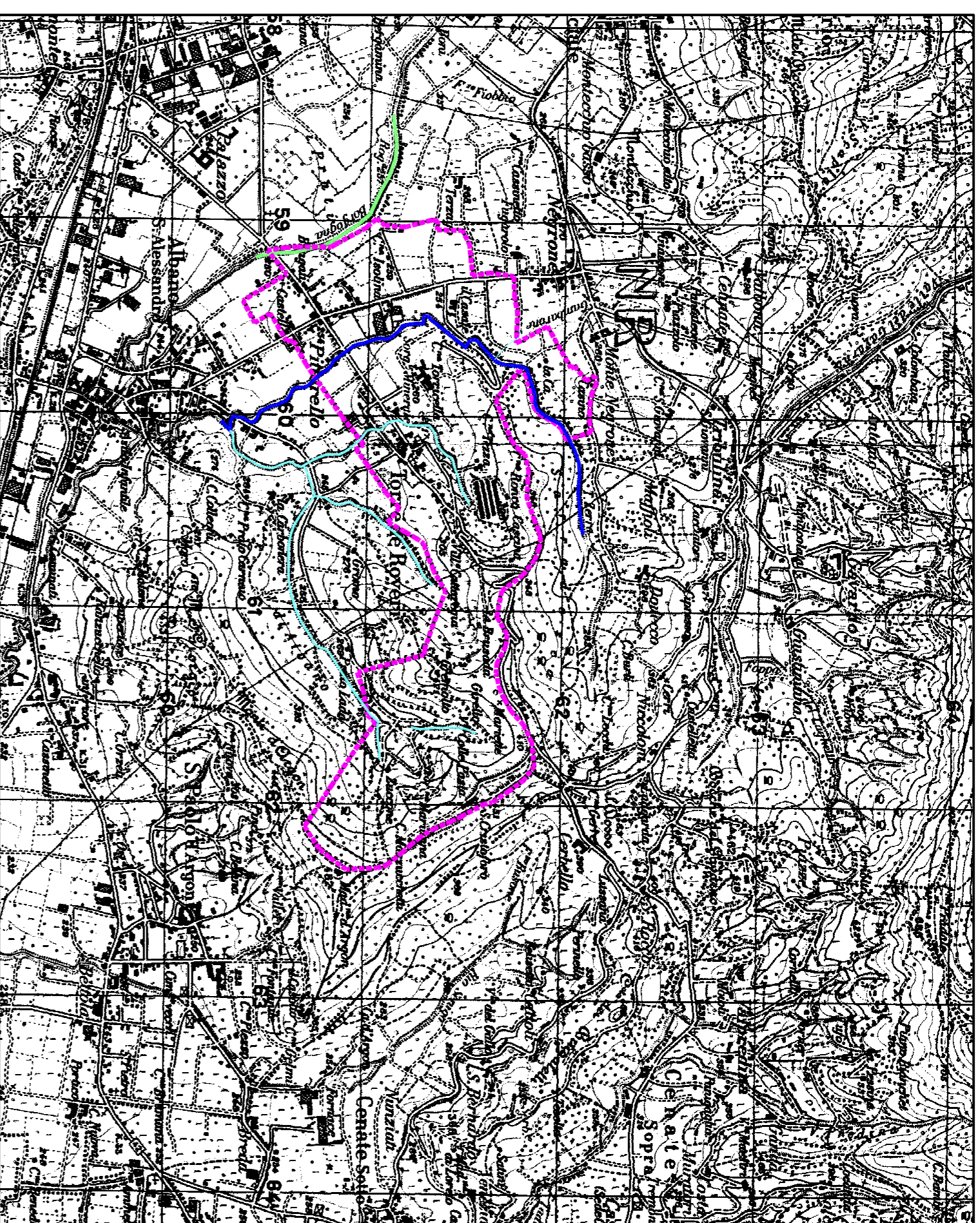


RETICOLO IDROGRAFICO PRINCIPALE			
Ategato A - D.C.R. n. 7/13950 del 01.08.2003			
DENOMINAZIONE CORSO D'ACQUA	SIGLA ALEGANDI A D.C.R. 7/13950	N° ISCRIZIONE ELENCO AMP	FOCE O SBORCO S. spoglia
Forente Zeno	800132	341	S. spoglia

RETICOLO IDROGRAFICO DI COMPETENZA C.M.P.B.			
D.C.R. n. 7/20582 del 02.02.2005			
DENOMINAZIONE CORSO D'ACQUA	CODICE SINRAZ	N° ISCRIZIONE ELENCO AMP	FOCE O SBORCO T. Zeno
Rogga Borogno	430	-	T. Zeno

- Limite Comune
- Reticolo Utico Minore
- Reti del Reticolo Utico Minore prive di funzionalità idraulica



STUDIO AMBIENTE E GEOLOGIA

dot. geol. Paolo Ghinardi
Via Sottile, 15 - 24069 Sante (BG)
Tel. e Fax +39 035 301877 - E-mail ghinardi@paolo.it

STUDIO TECNICO ASSOCIATO

dot. geol. Stefano Molteni e dot. arch. Paola Merelli
Via Sottile, 15 - 24069 Sante (BG)
Tel. e Fax +39 035 363843 - E-mail stamtecnica@tin.it

PROVINCIA DI BERGAMO

COMUNE DI TORRE DE ROVERI

COMMITTENTE: AMMINISTRAZIONE COMUNALE DI TORRE DE ROVERI

PROGETTO: DEFINIZIONE DEL RETICOLO IDROGRAFICO MINORE AI SENSI DELLA D.G.R. 25.10.2002 N. VII/7868 E S.M.I.

OGGETTO: INDIVIDUAZIONE DEL RETICOLO ED INQUADRAMENTO TERRITORIALE

TAVOLA n°
01

IL PROGETTISTA

IL PROGETTISTA

AGG. N°: 1
DATA: NOV/08
COD. FILE: TDR-RET-PRO-01
DISEGNATORE: S.M. - P.G.
APPROVATO DA: S.M. - P.G.

A norma di legge il presente disegno non potrà essere riprodotto né disseminato o terzi né utilizzato per scopi diversi da quello di destinazione senza l'autorizzazione scritta di questo studio tecnico che ne detiene la proprietà.