



PERIMETRAZIONE DELLE AREE DI PERICOLOSITÀ IDRAULICA INERENTI AI TORRENTI ZERRA E SENIGA ALL'INTERNO DEL TERRITORIO DEI COMUNI ALBANO S. ALESSANDRO, MONTELLO, S. PAOLO D'ARGON E TORRE DE ROVERI
CIG Z5A2AF4200



Responsabile dello Studio:



Sede legale: Via Donizetti, 34 - 31046 Oderzo (TV)
Unità operativa: Via Gran S. Bernardo, 26 - 24068 Seriate (BG)

CODICE
C

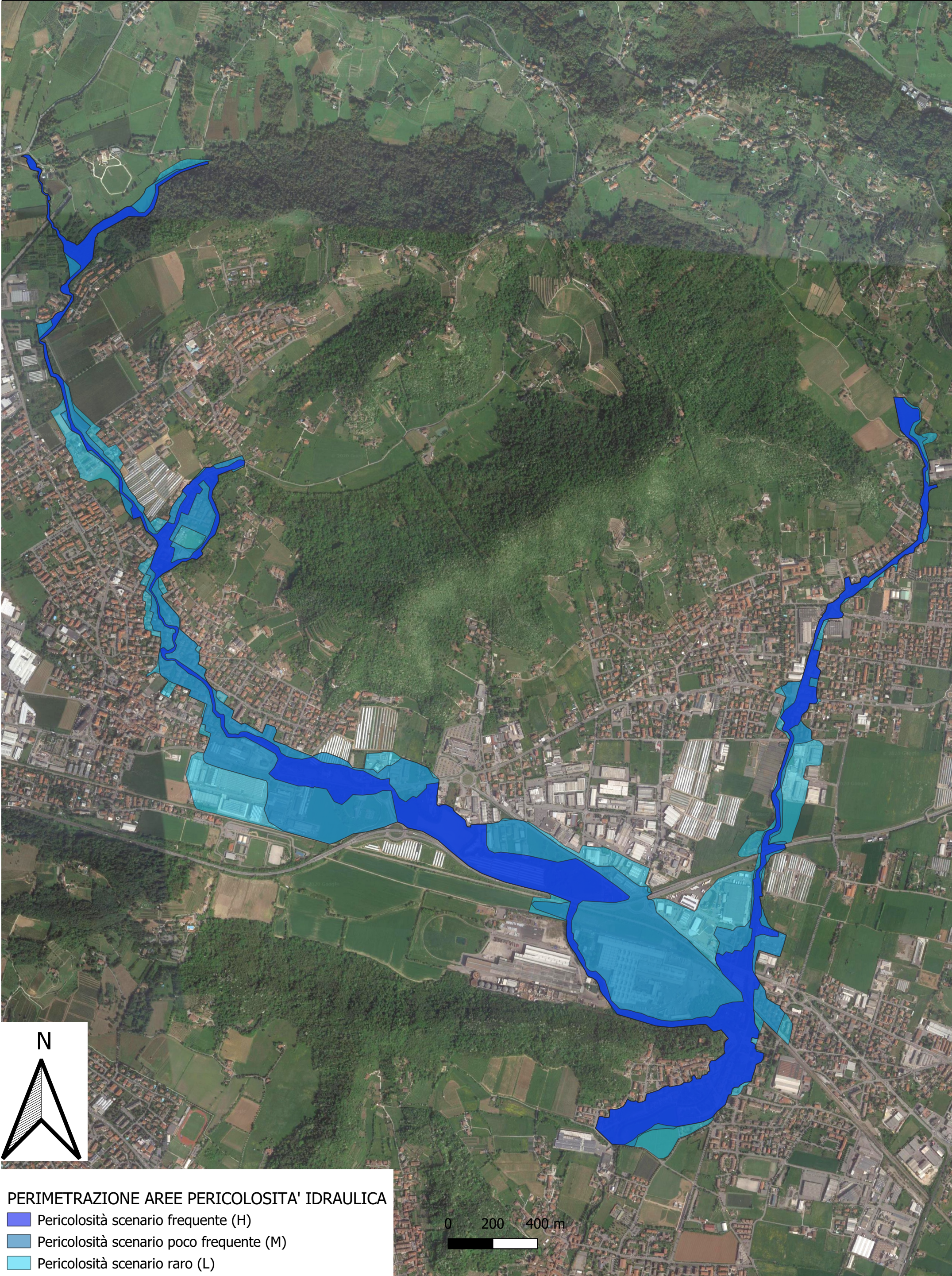
PROPOSTA DI AGGIORNAMENTO DELLE AREE A DIVERSA
PERICOLOSITÀ IDRAULICA

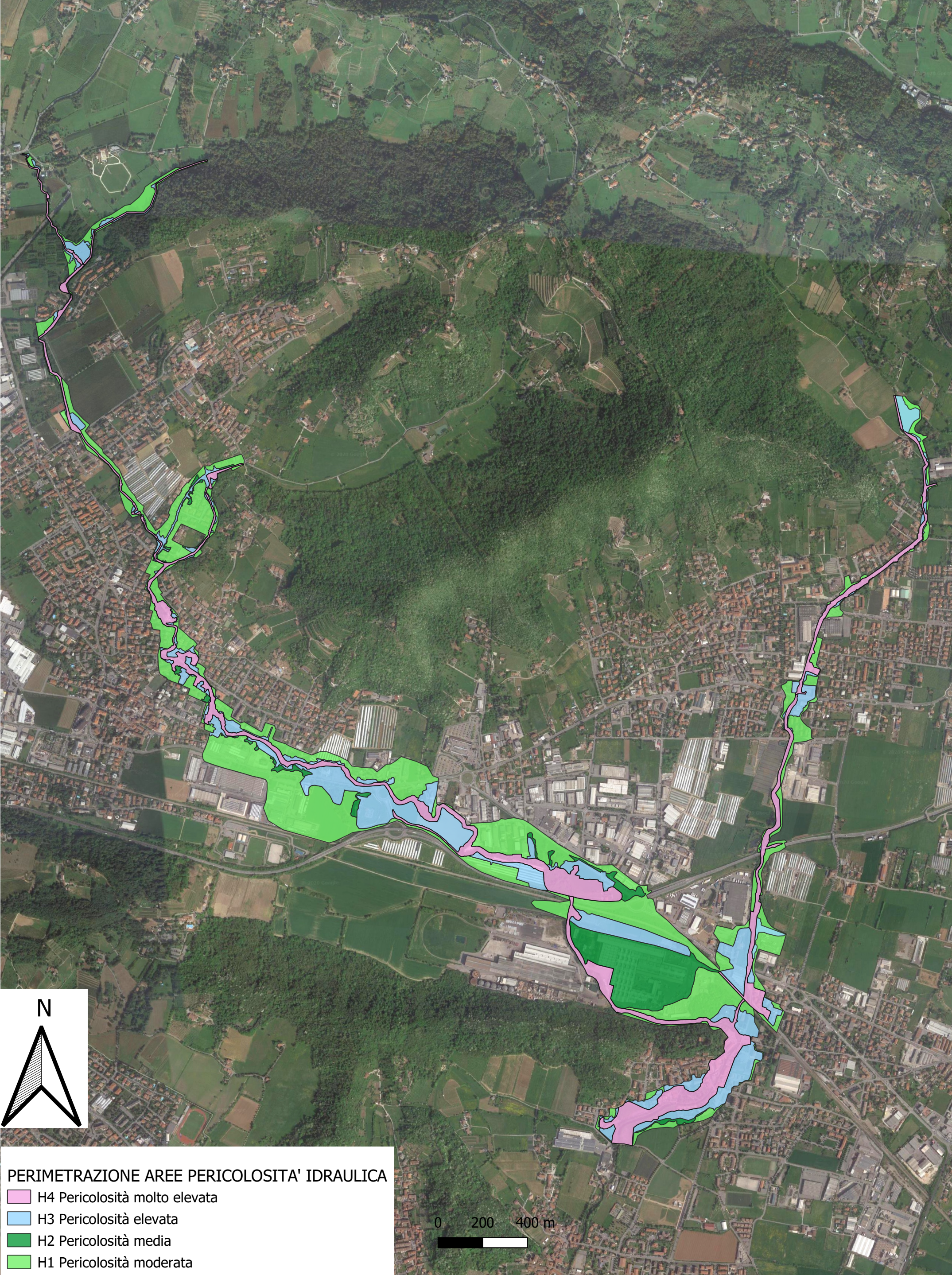
SCALA
varie

IL RESPONSABILE DEL PROCEDIMENTO

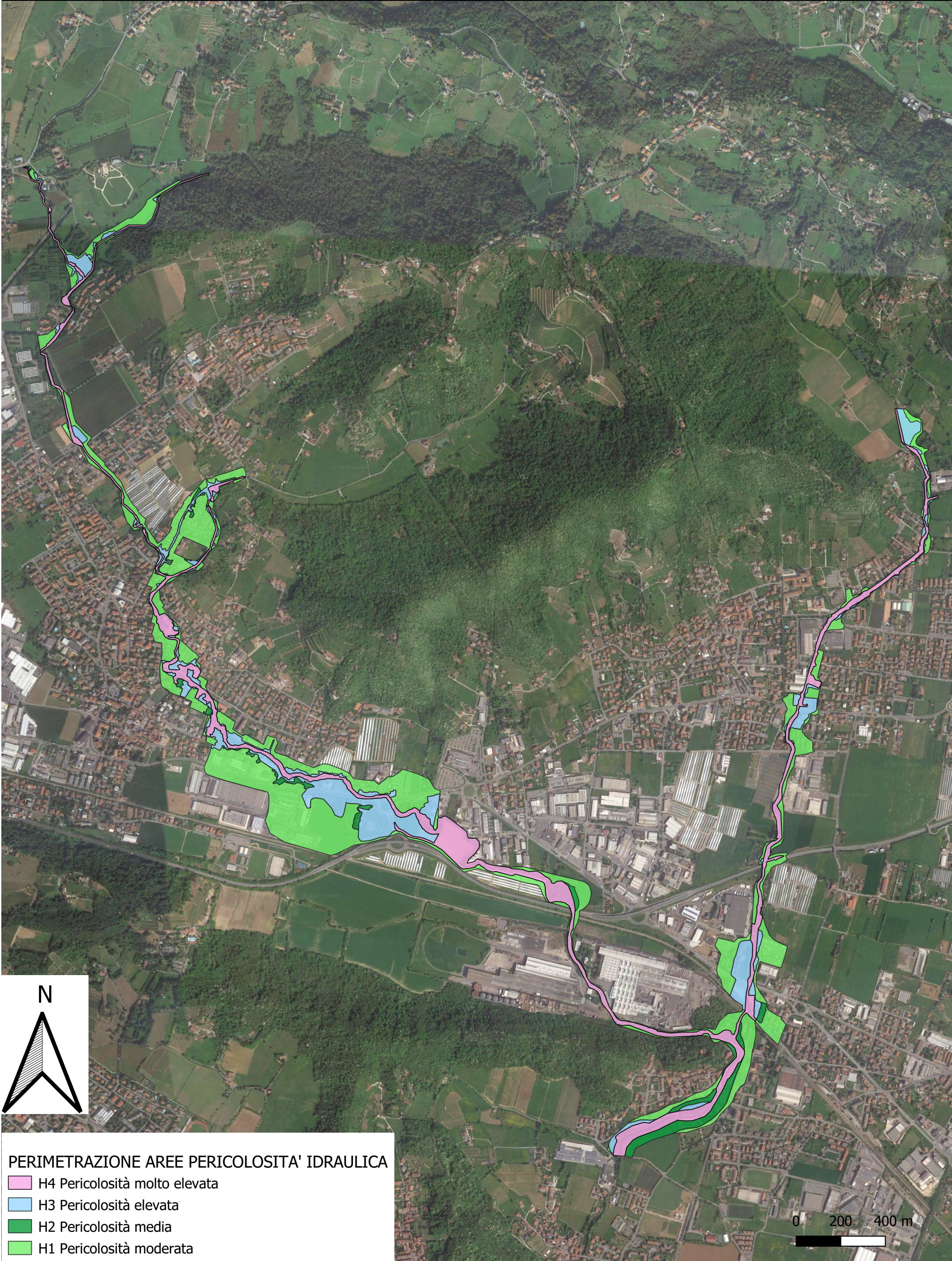
Dott. Giovanni Giupponi

AGGIORNAMENTI:					
REV.	DATA	DESCRIZIONE	REDATTO	CONTROLL.	APPROV.
00	03/2020	EMISSIONE	dis. Lazzarini	Ing. Murachelli	Ing. Murachelli
01	07/2020	INTEGRAZIONE CON ANALISI E PERIMETRAZIONI POST-INTERVENTO 1A	dis. Lazzarini	Ing. Murachelli	Ing. Murachelli
02	10/2020	INTEGRAZIONE CON ANALISI E PERIMETRAZIONI POST-INTERVENTO 1A, 2A, 3A	dis. Lazzarini	Ing. Murachelli	Ing. Murachelli











**ALBANO S.ALESSANDRO, MONTELLO, S. PAOLO
D'ARGON E TORRE DE ROVERI -
PERICOLOSITA' IDRAULICA**

**Risultati della modellazione idrodinamica
bidimensionale in ipotesi di realizzazione
interventi 1A, 2A e 3A - Perimetrazione aree di
pericolosità idraulica ai sensi del DGR n.
2616/2011**

