

[illegible]







## UNITA' DEL PAESAGGIO

- |  |  |
|--|--|
|  | CONFINI COMUNALI   |
|  | AREE BOSCHIVE art.3 L. n. 37/2004  |
|  | TERRENI ROCCIOSI   |
|  | SORGENTI <ul style="list-style-type: none"> <li>- I-COMP</li> <li>- F-POZZI MACINE</li> <li>- VALI, GAVAIOLA</li> <li>- VULCANI</li> <li>- FONTANINI</li> </ul>  |
|  | PASSI - SELLE - VALCHI <ul style="list-style-type: none"> <li>- Passi di Isonne</li> </ul>   |
|  | NETTE - CINE <ul style="list-style-type: none"> <li>- C-ne di Larnie</li> <li>- C-ne di Larnie</li> <li>- Pozzo Revale</li> <li>- Muro Grande</li> <li>- Muro Pignolo</li> <li>- Muro Pignolo</li> </ul> |
|  | STRADA CARRELLA  |
|  | GALLERIA   |
|  | STRADA AGRICOLA/POSTALIS   |
|  | STRADA DI FRUIZIONE TURISTICA  |
|  | TRACCIATO EX STRADA MILITARE PER IL MONTAGNO   |
|  | MULTISTATE   |
|  | PANIERI  |
|  | SENTIERO C.A.I. N° 112   |
|  | SENTIERO C.A.I. N° 116<br>DALLA CASSERA SESTO AL PASSO DI LEMMA  |
|  | TESBUTO URBANO CONSOLIDATO   |
|  | MONUMENTI DI CADUTI  |
|  | RUCERRE  |
|  | PERMESSO DI ZONA DI PROTEZIONE SPECIALE DI MONTAGNO  |

## SISTEMA AMBIENTALE

- AMBITO AGRICOLO, PASTORALE E PASCOLI
- AMBITO BOSCHIVO
- SISTEMA DEI SERVIZI E DELLE  
ATTREZZATURE - PIANO DEI SERVIZI**
- ATTREZZATURE RELIGIOSE
- CHIESA
- SERVIZI ESISTENTI
- ATTREZZATURE ED IMPIANTI TECNOLOGICI
- CENTRALINA IDROELETTRICA
- DEPURATORE
- DEPOSITO GAS
- BACINO AGGLOMERATO
- SERVIZI E ATTREZZATURE DI PROGETTO
- AREA SERVIZI
- Baia del Camoscio
- AMBITI SCISTICI

SISTEMA INFRASTRUTTURALE -

- |   |  |
|---|--|
|  | STRADA ESISTENTE DA POTENZIARE E/O RIQUALIFICARE   |
|  | STRADA DI FRUIZIONE TURISTICA PREVISTA   |
|  | NUOVO PONTE CARRIALE   |
|  | STRADA COMUNALE PREVISTA   |
|  | NUOVO PERCORSO PEDONALE  |
|  | FASCIA DI RISPETTO STRADALE 20mt<br>COME DA PRESCRIZIONI DELLA<br>DEL G.P. N. 106 DEL 31/03/83 |

## PRESCRIZIONI GEOLOGICHE

#### CLASSIFICAZIONE DEL TERRITORIO

## SISTEMA INSEDIATIVO

- |   |   |
|---|---|
|  | PUNTO DI RISCHIO "CONVENTO"   |
|  | PARAFRASI DI CARATTERE STORICO-AMBIENTALE DA SALVAGUARDARE              |
|  | TESTATO URBANO DI CONTENIMENTO ALLAS DA FATTO DESTINAZIONE RESIDENZIALE |
|  | TESTATO URBANO DI COMPLETAMENTO DESTINAZIONE RESIDENZIALE (IV) 2,0m/h2  |
|  | TESTATO URBANO DI COMPLETAMENTO DESTINAZIONE RESIDENZIALE (IV) 0,5m/h2  |
|  | TESTATO URBANO DI COMPLETAMENTO DESTINAZIONE RESIDENZIALE (IV) 0,5m/h2  |
|  | PUNTO ATTIVATO IN ESECUZIONE PR "ASIM"                                  |
|  | PERMESSO DI COSTRUIRE VIGENTI   |
|  | TESTATO URBANO CONSOLIDATO DESTINAZIONE TURISTICO RICETTIVA             |
|  | 1 - Hotel Gran Sella  |
|  | 2 - Hotel Le Spade  |
|  | 3 - Alberg San Genesio Evoluta  |
|  | TESTATO URBANO CONSOLIDATO DESTINAZIONE PRODUTTIVA                      |
|  | PERMESSO POLO ESTRAUTTIVO   |
|  | CLASSE "CURI E BANCHI"  |
|  | (CIRCONFERENZA DELLA D.P.A. N. 108 DEL 19/02/2016)                      |

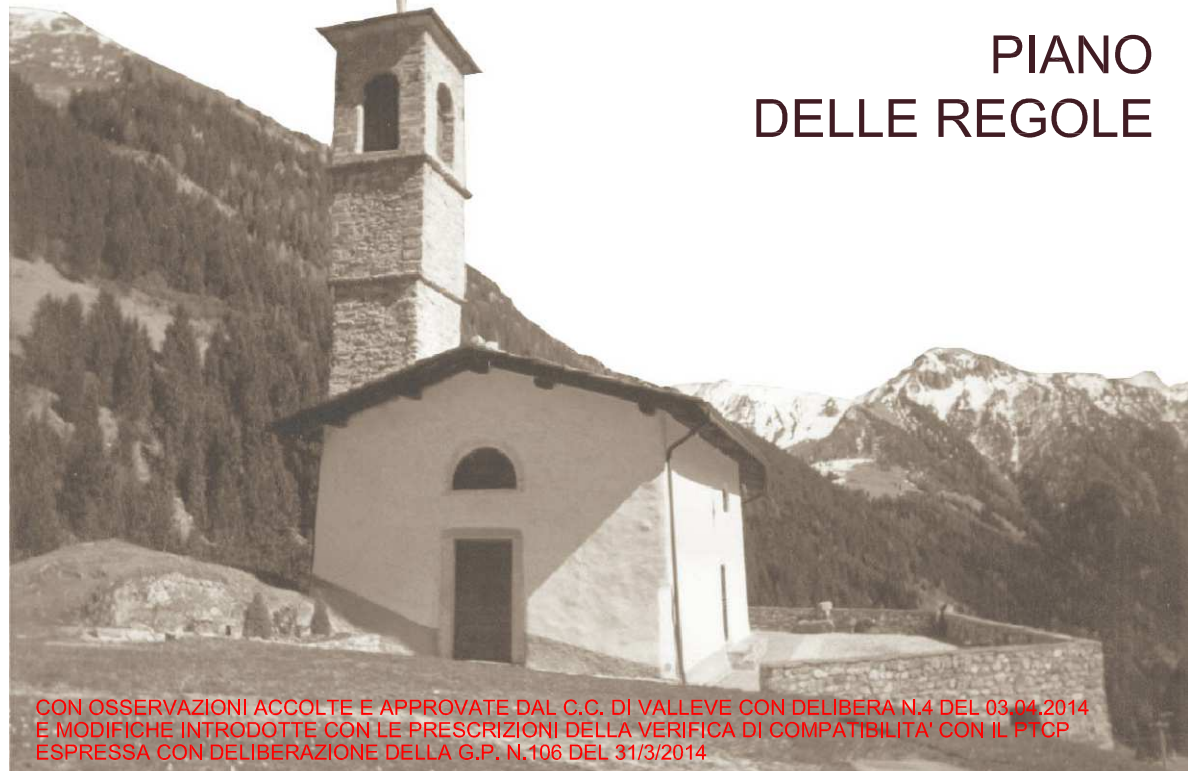
- |      |   |
|------|---|
| Is 1 | INTERVENTI SPECIFICI<br>DESTINAZIONE PRODUTTIVA   |
| Is 6 | INTERVENTI SPECIFICI<br>DESTINAZIONE RESIDENZIALE |
| dem  | EDIFICIO DA DEMOLIRE                              |

Comune Di Valleve  
PROVINCIA DI BERGAMO

# PIANO DI GOVERNO DEL TERRITORIO

ritorio

## PIANO DELLE REGOLE



**STUDIO ASSOCIATO ARCH. FABIO PREVITALI ARCH. MASSIMO VITALI**  
via Suardi, 6 24124 Bergamo tel 035 221345 fax 035 243993 email [tecnico@studioprevitali.it](mailto:tecnico@studioprevitali.it)  
Consorzio arch. Eugenio Meloni

**ERA** via Pionessini Spesi, 249 - 24127 Bergamo tel/fax 035 2952801 [www.era.it](http://www.era.it)

<u>IL RESPONSABILE DEL PROCEDIMENTO</u>	<u>IL SINDACO</u>
---	-------------------

ADOTTATO CON ATTO CONSIGLIARE N° 2	DEL 13.01.2014
APPROVATO CON ATTO CONSIGLIARE N° 4	DEL 03.04.2014
PUBBLICATO SUL BURL N°	DEL