

UNITA' DEL PAESAGGIO

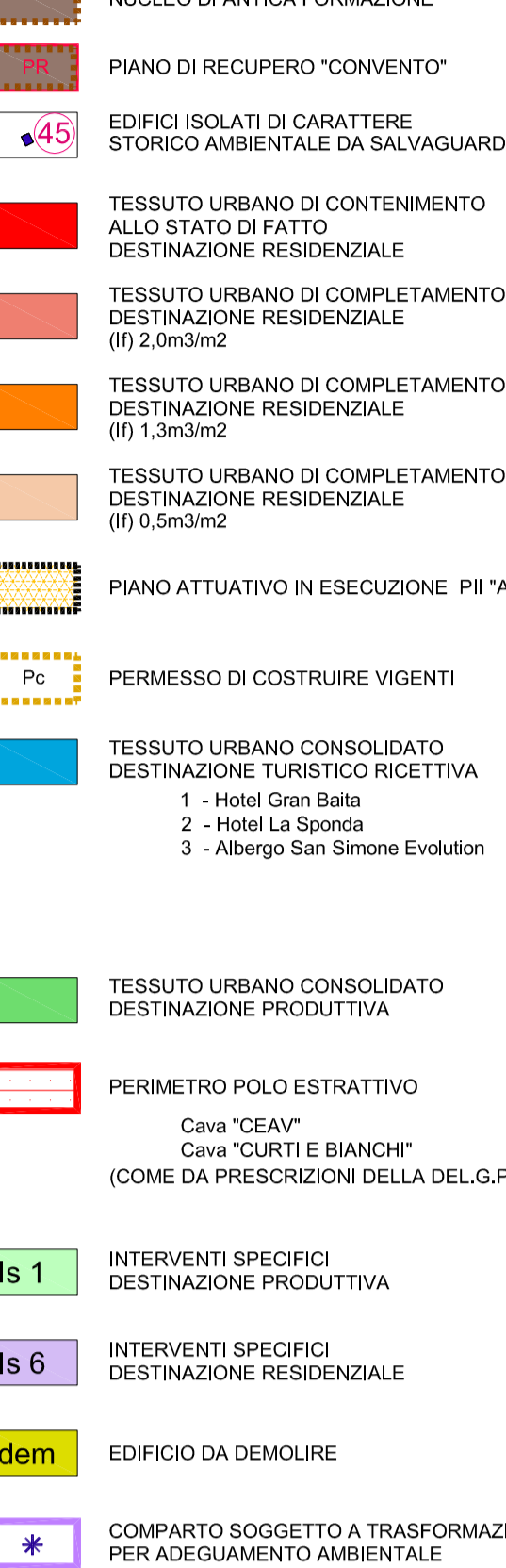


DOCUMENTO DI PIANO

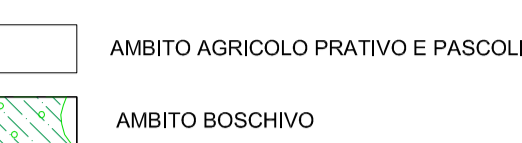


CLASSIFICAZIONE DEL TERRITORIO

SISTEMA INSEDIATIVO



SISTEMA AMBIENTALE



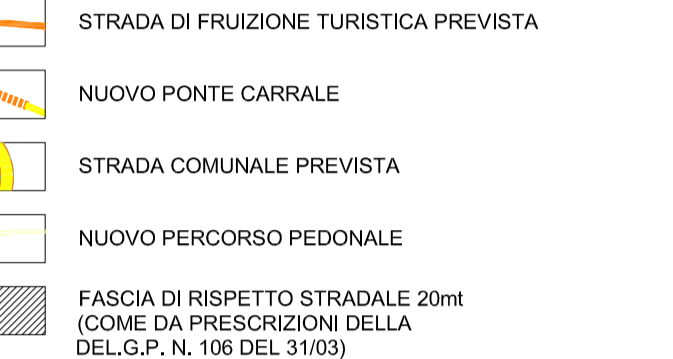
SISTEMA DEI SERVIZI E DELLE

ATTREZZATURE - PIANO DEI SERVIZI



SISTEMA INFRASTRUTTURALE -

PIANO DEI SERVIZI



PRESCRIZIONI GEOLOGICHE -

DOCUMENTO DI PIANO

TAVOLA

1

01b

SCALA 1 : 5.000

VALLEVE

FOGLIO 2

Comune Di Valleve
PROVINCIA DI BERGAMOPIANO DI GOVERNO
DEL TERRITORIO

Classificazione del territorio

PIANO
DELLE REGOLE

CONSERVAZIONE ACCOLTE E APPROVATE DAL C.C. DI VALLEVE CON DELIBERAZIONE DEL 10.04.2014 E MODIFICHE INTRODOTTE CON LE PRESERIZIONI DELLA LEGGE N° 43 COMPRENSIVE PER LA ZONA E PER LA ESPRESSA CON DELIBERAZIONE DELLA C.C. N° 106 DEL 31.03.2015

REDAZIONE
STUDIO ASSOCIATO ARCH. FABIO PREVITALI ARCH. MASSIMO VITALI
via Buisi, 6 24124 Bergamo tel 035 221040 fax 035 263051 email terraggio@previtali.it
Consulente arch. Federica MolteniCOMPONENTE GEOLOGICA E VAS
ERA - via Promessi Sposi, 240 - 24127 Bergamo tel/fax 035 395281 www.era.cc
Dott. Umberto Loggia

IL RESPONSABILE DEL PROCEDIMENTO

IL SINDACO

ADOTTATO CON ATTO CONSIGLIERE N° 2

DEL 13.01.2014

APPROVATO CON ATTO CONSIGLIERE N° 4

DEL 03.04.2014

PUBBLICATO SUL BURL N°

DEL

