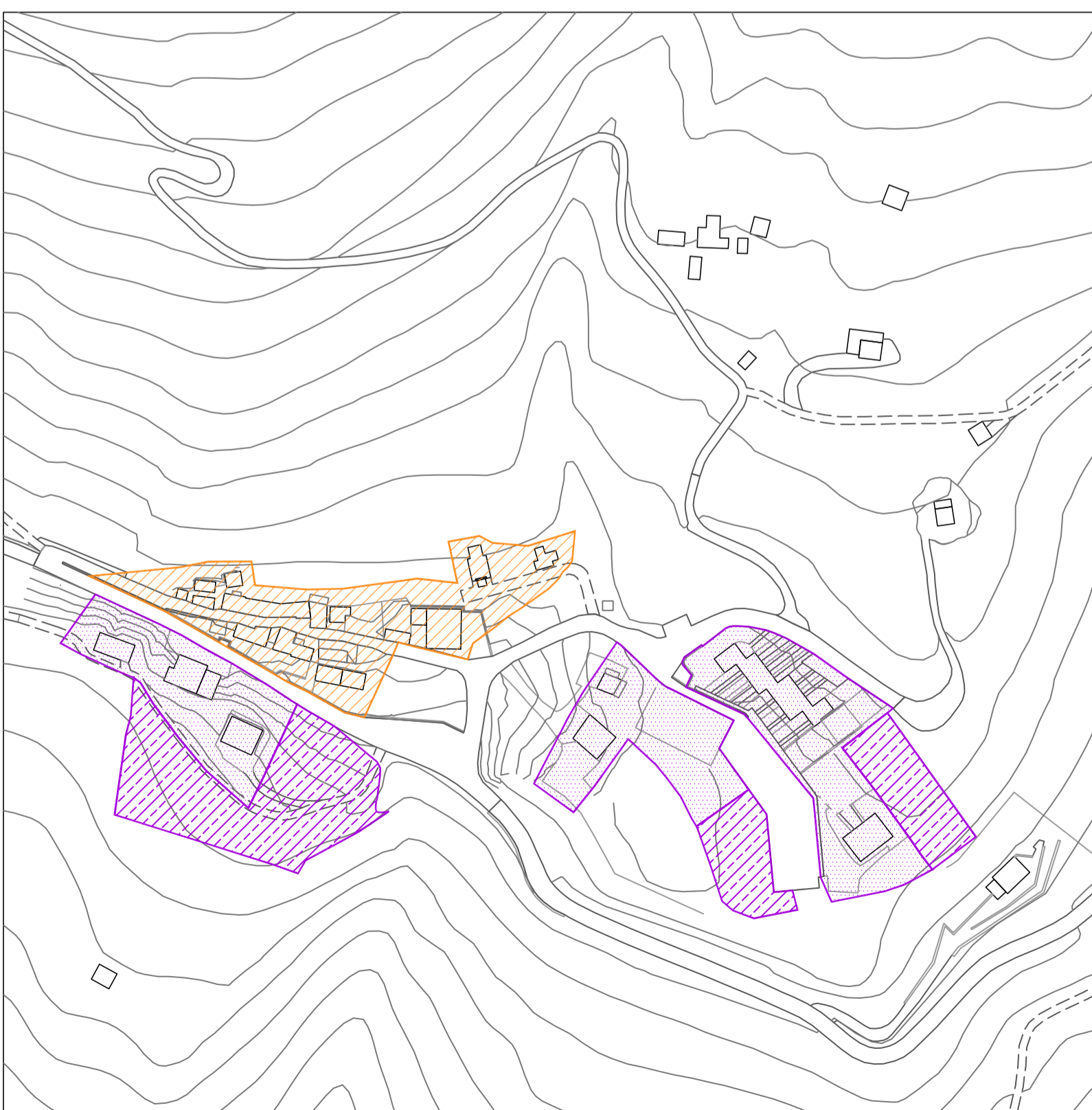
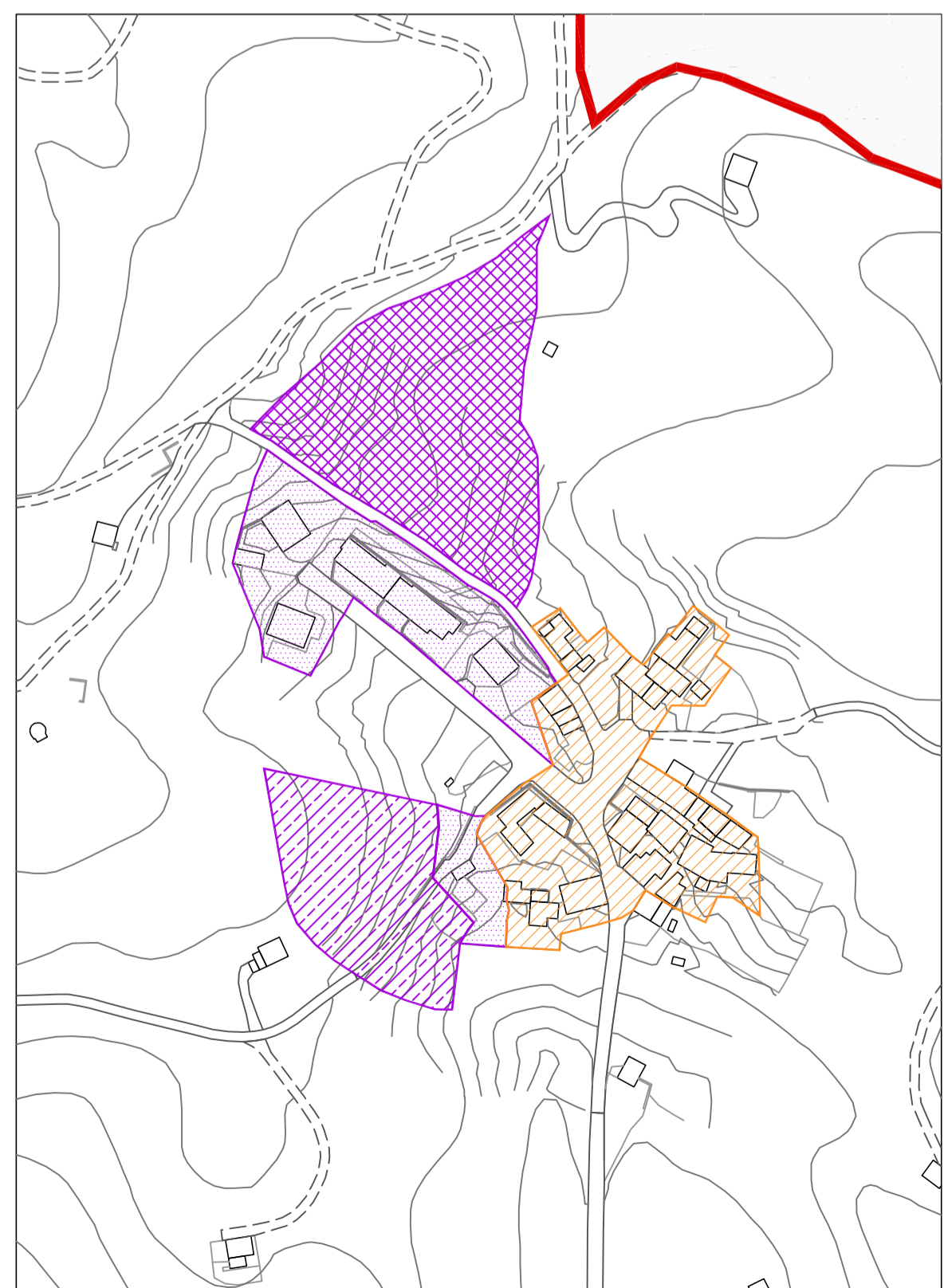


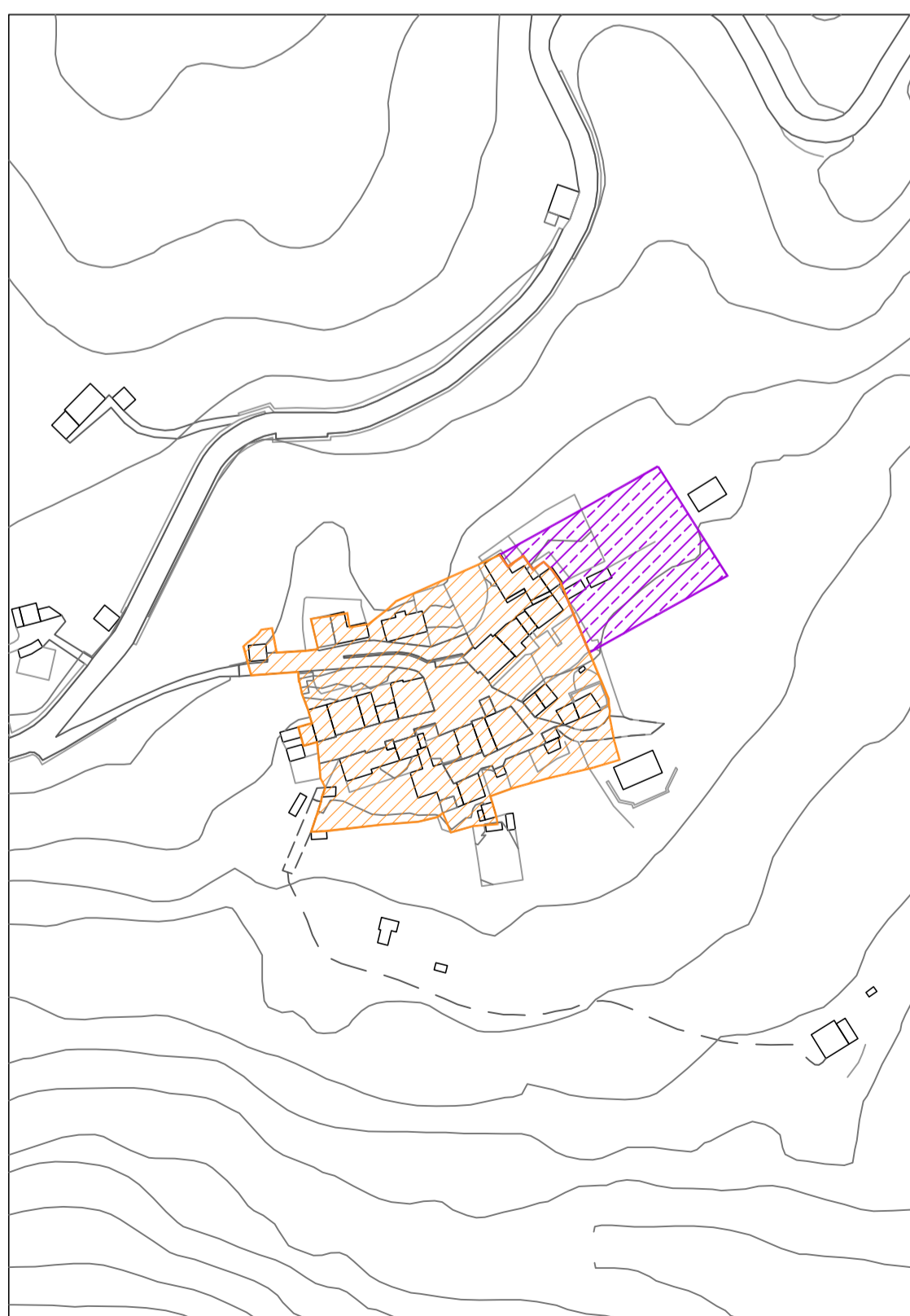
RIQUADRO C - Nucleo principale - Scala 1:2.000



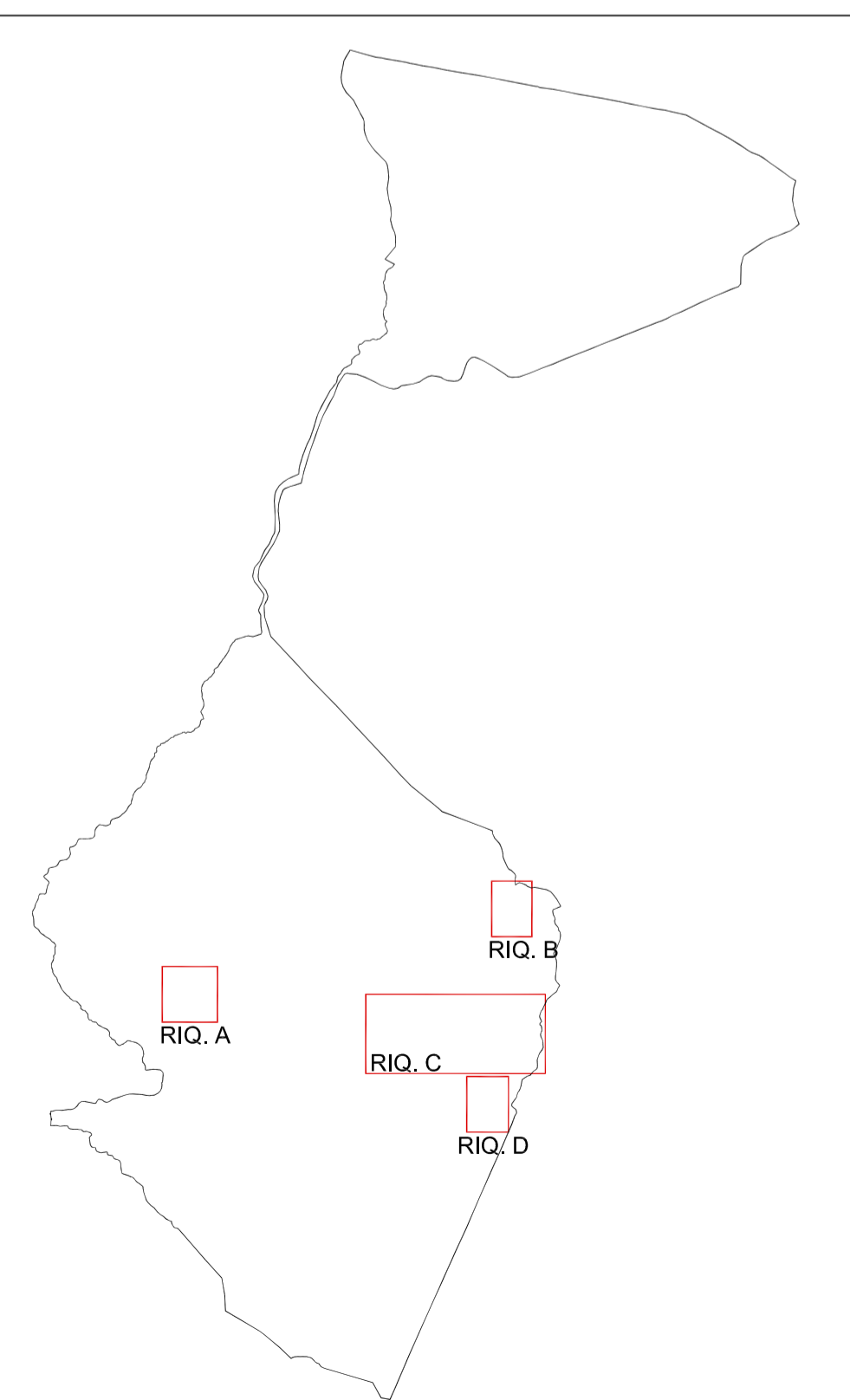
RIQ. A - Località Avolasio - Scala 1:2.000



RIQ. B - Località Reggetto - Scala 1:2.000



RIQ. D - Località Lavina - Scala 1:2.000



INQUADRAMENTO GENERALE

**LEGENDA**

**Ambiti residenziali**


- Nuclei storici
- Ambiti edificabili previsti dal P.R.G. e realizzati
- Ambiti residenziali di completamento - non realizzati
- Ambiti residenziali di espansione - non realizzati

**Ambiti produttivi-artigianali**

- Ambiti produttivi-artigianali non realizzati

COMUNE DI VEDESETA  
- Provincia di Bergamo -

**PIANO DI GOVERNO  
DEL TERRITORIO**

Oggetto:		Tavola n.:	
DOCUMENTO DI PIANO		1.3 D	
scala:	1:2.000	Stato di attuazione del P.R.G. vigente Individuazione aree edificabili	
data:	Aprile 2016		

Adozione con provvedimento commissariale prot. n.1274 del 15.10.2015 ed approvazione con provvedimento commissariale prot. n.289 del 19.02.2016, del Dott. Arch. Ermes Barba commissario ad Acta per il PGT di Vedeseta, di cui alla nomina regionale intervenuta con la Dgr n. X/3195 del 26/02/2015.

Sindaco: Arrigoni Silvestro

AGGIORNAMENTI	Data	Descrizione	
	a	Ottobre 2015	Elaborato modificato/integrato a seguito del decreto di adozione del commissario ad acta del 15/10/2015 Prot. n°1274
	b		
	c		
	d		

