





**LEGENDA**

-  Confine Comune
- Aree tutelate - D.Lgs. 42/2004, art. 142:
-  Ambito a sensibilità alta
-  Ambito a sensibilità media
-  Ambito a sensibilità bassa




Tav 1.2.2 D\_Sud

**INQUADRAMENTO GENERALE**

**COMUNE DI VEDESETA**  
- Provincia di Bergamo -

**PIANO DI GOVERNO  
DEL TERRITORIO**

Oggetto:		Tavola n.:	
<b>DOCUMENTO DI PIANO</b>		<b>1.2.2 D SUD</b>	
scala:	1:10.000	<b>Carta delle sensibilità paesistica dei luoghi</b>	
data:	Aprile 2016		

Adozione con provvedimento commissariale prot. n.1274 del 15.10.2015 ed approvazione con provvedimento commissariale prot. n.289 del 19.02.2016, del Dott. Arch. Ermes Barba commissario ad Acta per il PGT di Vedeseta, di cui alla nomina regionale intervenuta con la Dgr n. X/3195 del 26/02/2015.

Sindaco: Arrigoni Silvestro

A G G I O R I N I Z I O N E	Data		Descrizione
	a	Ottobre 2015	Elaborato modificato/integrato a seguito del decreto di adozione del commissario ad acta del 15/10/2015 Prot. n°1274
	b		
	c		
	d		