

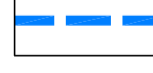





INQUADRAMENTO GENERALE

LEGENDA

-  Confine comunale
- Rete della mobilità**
-  Viabilità principale
-  Viabilità secondaria
-  Percorso mezzi pubblici
-  Fermata mezzi pubblici
-  Strada o ampliamento di progetto

COMUNE DI VEDESETA
- Provincia di Bergamo -

**PIANO DI GOVERNO
DEL TERRITORIO**

Oggetto:		Tavola n.:	
PIANO DEI SERVIZI		2.2 B	
scala:	1:5.000	Sistema della mobilità	
data:	Aprile 2016		



Adozione con provvedimento commissariale prot. n.1274 del 15.10.2015 ed approvazione con provvedimento commissariale prot. n.289 del 19.02.2016, del Dott. Arch. Ernes Barba commissario ad Acta per il PGT di Vedeseta, di cui alla nomina regionale intervenuta con la Dgr n. X/3195 del 26/02/2015.

Sindaco: Arrigoni Silvestro

AGGIORNAMENTI	Data	Descrizione
a	Ottobre 2015	Elaborato modificato/integrato a seguito del decreto di adozione del commissario ad acta del 15/10/2015 Prot. n°1274
b	Aprile 2016	Elaborato modificato/integrato a seguito del decreto di approvazione del commissario ad acta del 19/02/2016 Prot. n°289
c		
d		

