



Piano delle Regole del Territorio non urbanizzato - Nord - Scala 1:5.000

LEGENDA


Sistema del verde e della naturalità

 Ambito agricolo-boschivo

 Ambiti di elevata naturalità

Sistema dei vincoli

 Fascia di rispetto del reticolo idrico


 Classe di fattibilità geologica IV

TAV. 3.2 B - NORD

COMUNE DI VEDESETA

- Provincia di Bergamo -

PIANO DI GOVERNO DEL TERRITORIO

Oggetto:	PIANO DELLE REGOLE	Tavola n.:	3.2 B NORD
scala:	1:5.000		
data:	Aprile 2016	Territorio non urbanizzato	

Adozione con provvedimento commissariale prot. n.1274 del 15.10.2015 ed approvazione con provvedimento commissariale prot. n.289 del 19.02.2016, del Dott. Arch. Ermete Barba commissario ad Acta per il PGT di Veduggio, di cui alla nomina regionale intervenuta con la Dgr n. X/3195 del 26/02/2015.

Sindaco: Arrigoni Silvestro

A	Data	Descrizione
a	Ottobre 2015	Elaborato modificato/integrato a seguito del decreto di adozione del commissario ad acta del 15/10/2015 Prot. n°1274
b		
c		
d		

PAPETTI

PIANIFICAZIONE, SVILUPPO E DIFESA DEL TERRITORIO

via s. calvi 35, Piazza Brembana (BG) - tel/fax 0345/81058 - e-mail: info@studiopapetti.com