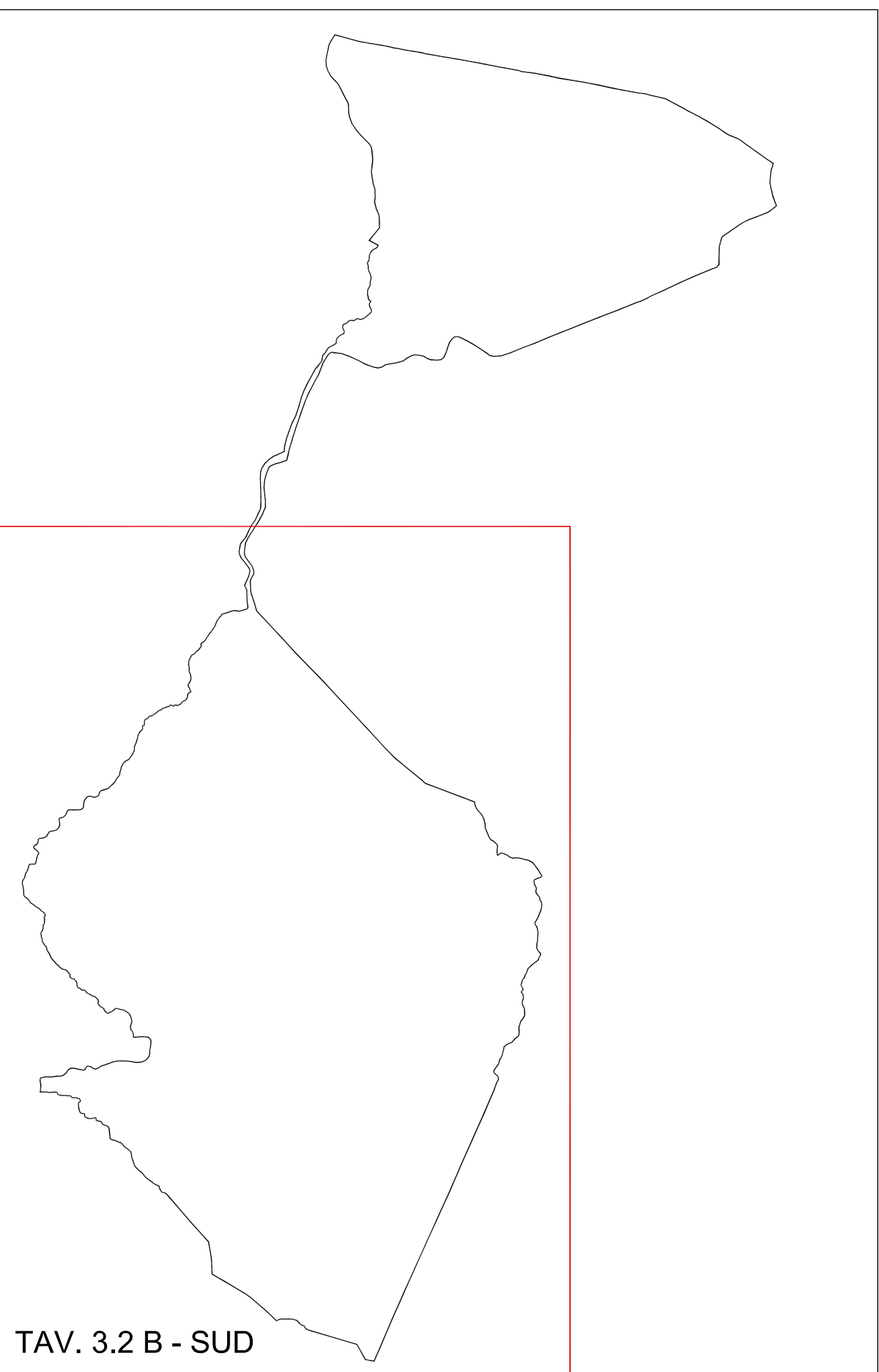
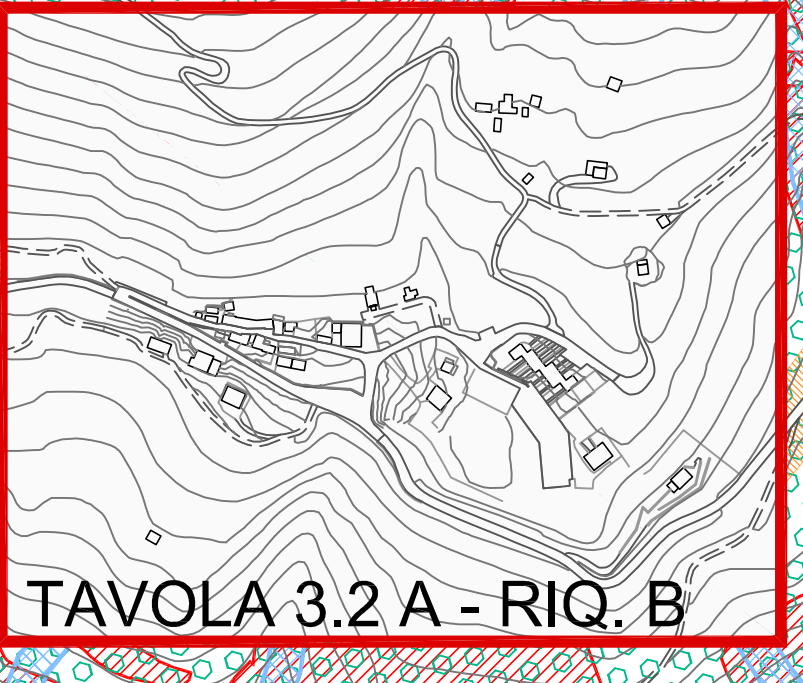
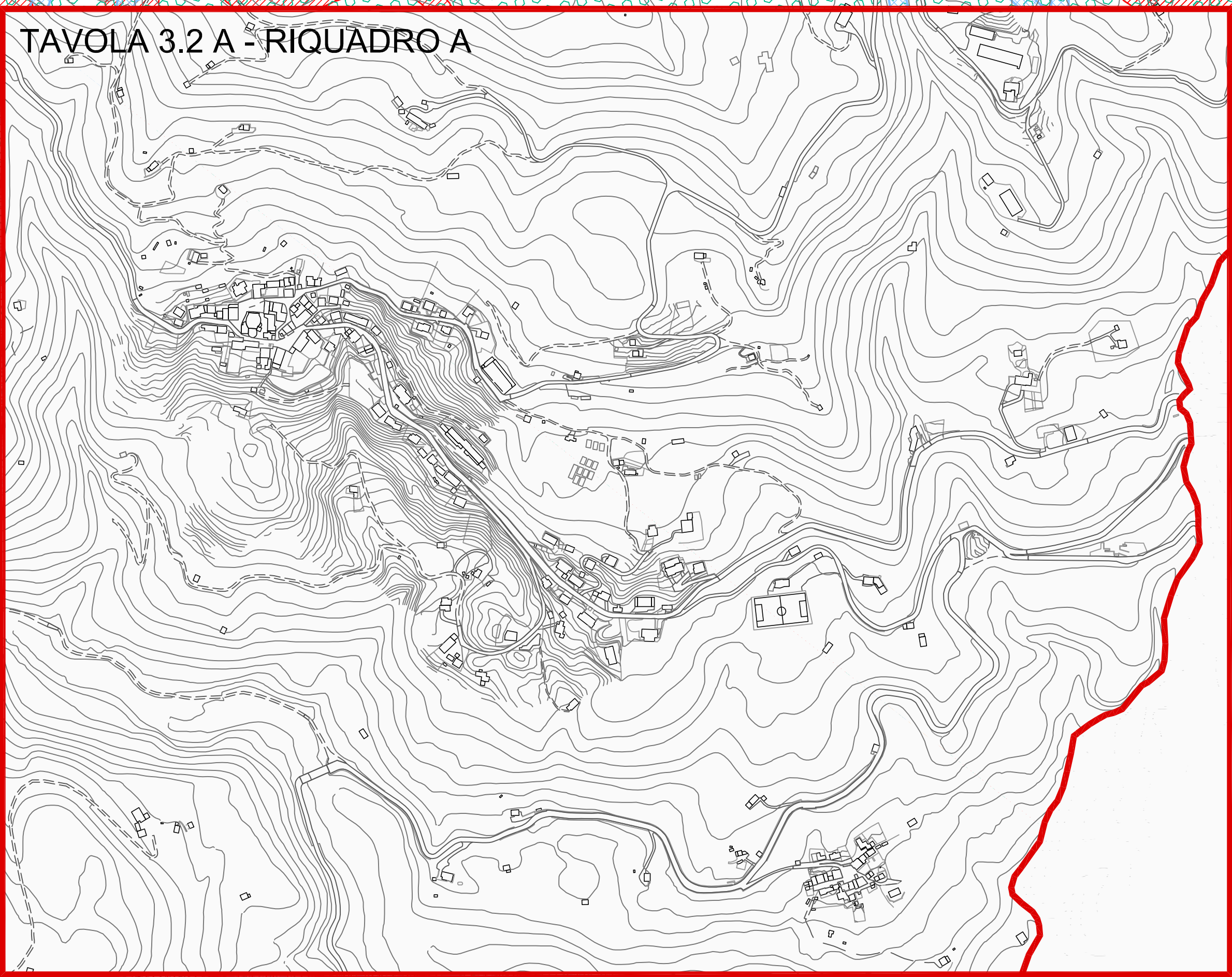
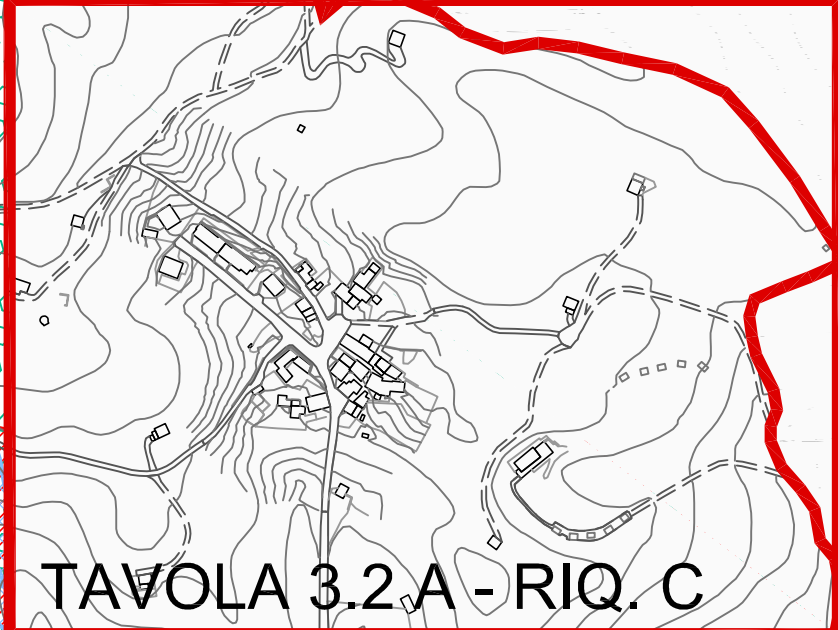
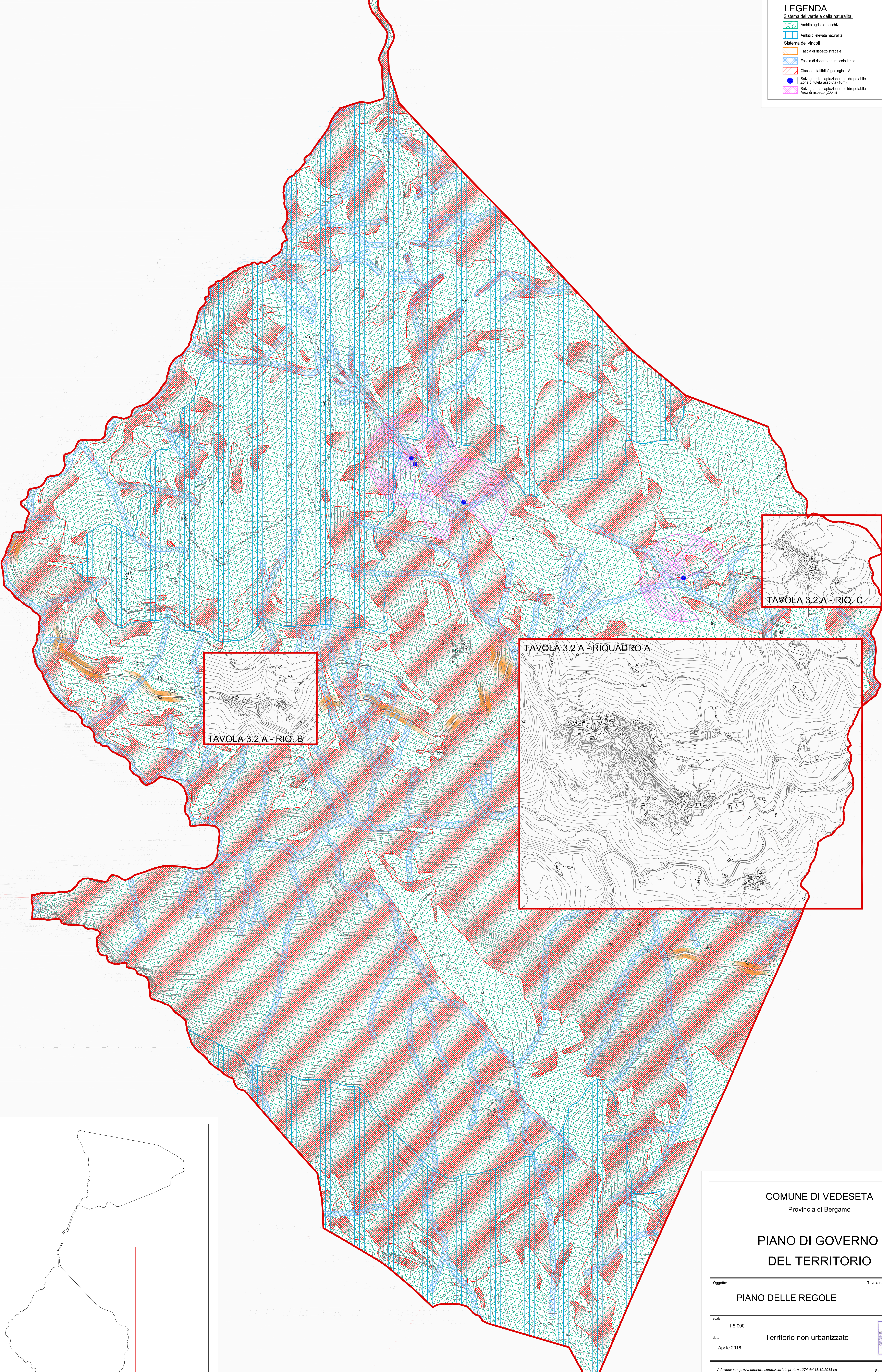


- LEGENDA**
 Sistema del verde e della naturalità
- Ambito agro-boschivo
 - Ambiti di elevata naturalità
- Sistema dei vincoli
- Fascia di rispetto stradale
 - Fascia di rispetto del reticolo idrico
 - Classe di fertilità geologica IV
 - Salvaguardia captazione uso irripetibile - Zone di tutela assoluta (10m)
 - Salvaguardia captazione uso irripetibile - Area di rispetto (200m)



COMUNE DI VEDESETA
- Provincia di Bergamo -

**PIANO DI GOVERNO
DEL TERRITORIO**

Oggetto:	Tavola n.:
PIANO DELLE REGOLE	3,2 B SUD
scala:	
1:5.000	
data:	Territorio non urbanizzato
Aprile 2016	

Adozione con provvedimento commissariale prot. n. 1374 del 15.10.2015 ed approvazione con provvedimento commissariale prot. n. 289 del 19.02.2016, del Dott. Arch. Ermete Barba commissario ad Acta per il PGT di Veveseta, di cui alla nomina regionale intervenuta con la Dir. n. V/2155 del 26/02/2015.

Sindaco: **Arrigoni Silvestro**

A C O N T E N T O	Data	Descrizione
a	Ottobre 2015	Elaborato modificato/integrato a seguito del decreto di adozione del commissario ad acta del 15/10/2015 Prot. n° 1274
b	Aprile 2016	Elaborato modificato/integrato a seguito del decreto di approvazione del commissario ad acta del 19/02/2016 Prot. n° 289
c		
d		

PAPETTI
 PIANIFICAZIONE, SVILUPPO E DIFESA DEL TERRITORIO

via s. calvi 35, Piazza Brembana (BG) - tel/fax 0345/81058 - e-mail: info@studiopapetti.com