

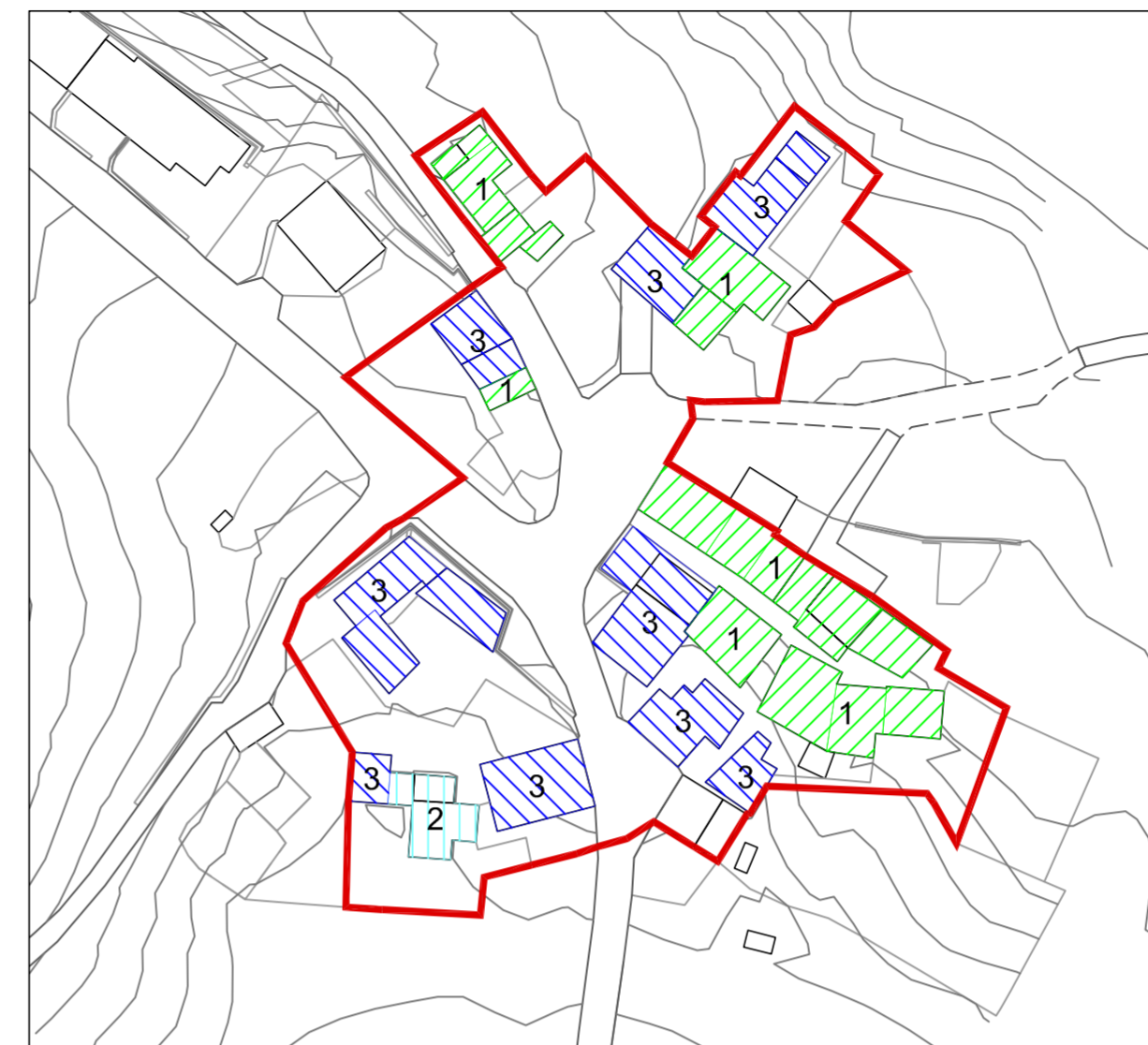
INQUADRAMENTO GENERALE

LEGENDA

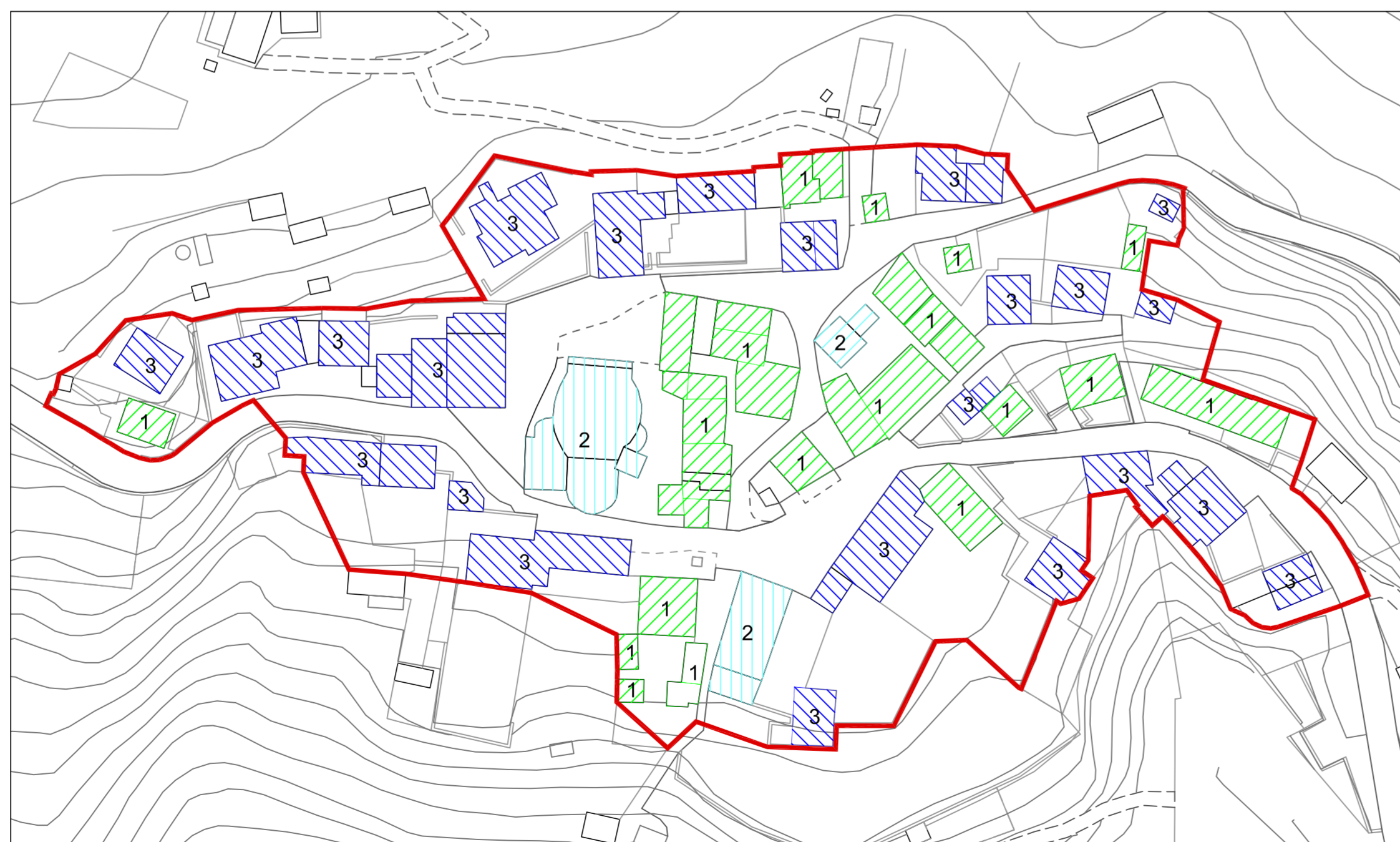
	Delimitazione nucleo antico
	Grado 0 - Demolizione
	Grado 1 - Manutenzione straordinaria
	Grado 2 - Restauro e risanamento conservativo
	Grado 3 - Ristrutturazione edilizia



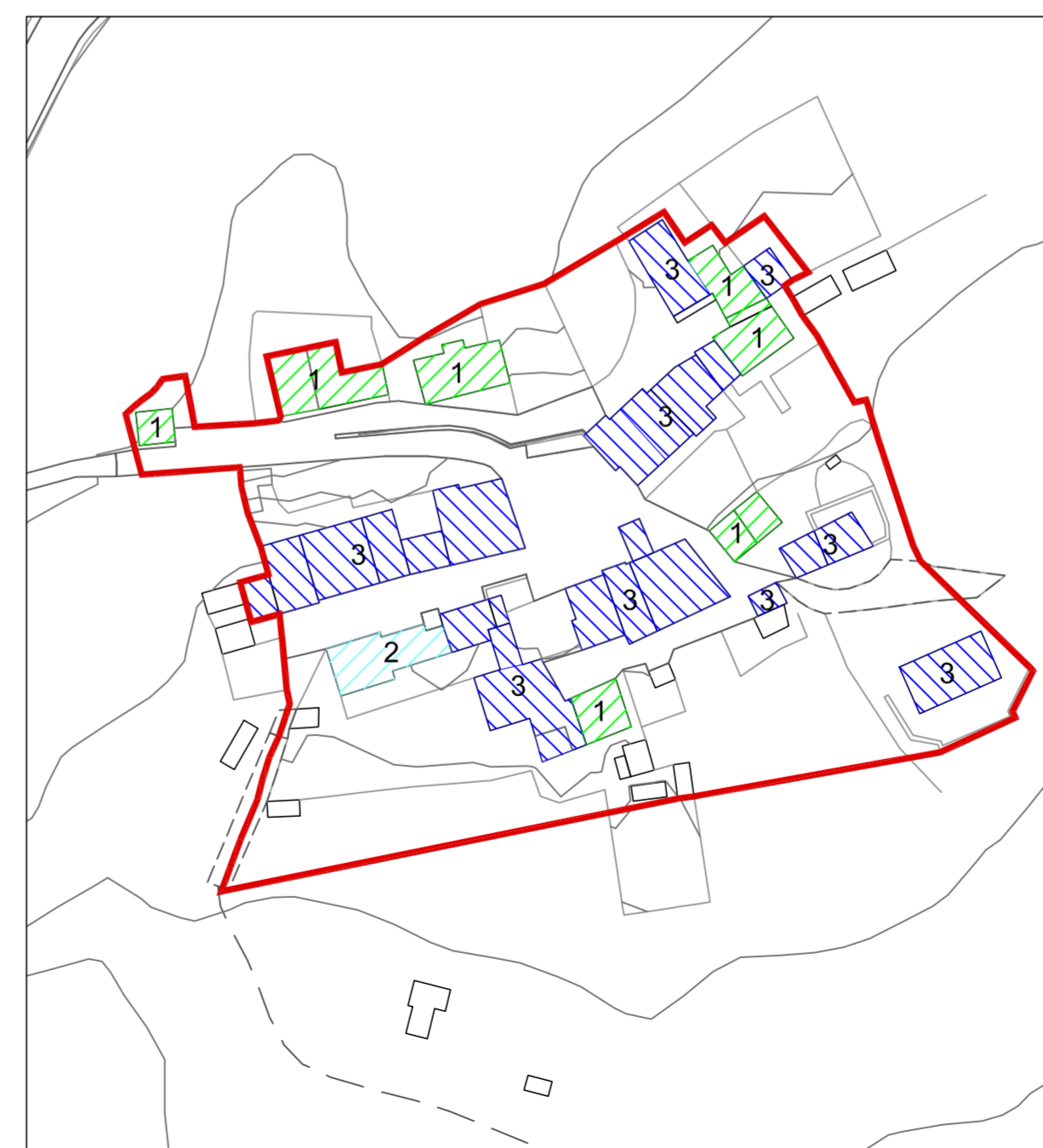
RIQ. A - Loc. Avolasio - scala 1:1.000



RIQ. B - Loc. Reggetto - scala 1:1.000



RIQ. C - Nucleo principale - scala 1:1.000



RIQ. D - Loc. Lavina - scala 1:1.000

COMUNE DI VEDESETA
- Provincia di Bergamo -

**PIANO DI GOVERNO
DEL TERRITORIO**

Oggetto:	PIANO DELLE REGOLE	Tavola n.:	3.2 C
scala:	1:1.000	Nuclei storici	
data:	Aprile 2016		

Adozione con provvedimento commissariale prot. n.1274 del 15.10.2015 ed approvazione con provvedimento commissariale prot. n.289 del 19.02.2016, del Dott. Arch. Ermes Barba commissario ad Acta per il PGT di Veduggia del Garda, di cui alla nomina regionale intervenuta con la Dgr n. X/3195 del 26/02/2015.

Sindaco: Arrigoni Silvestro

AGGIORNAMENTI	Data		Descrizione
	a	Ottobre 2015	Elaborato modificato/integrato a seguito del decreto di adozione del commissario ad acta del 15/10/2015 Prot. n°1274
	b	Aprile 2016	Elaborato modificato/integrato a seguito del decreto di approvazione del commissario ad acta del 19/02/2016 Prot. n°289
	c		
d			

