




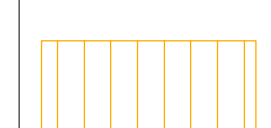




LEGENDA


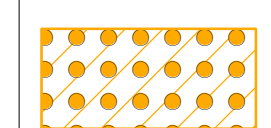


FRANE (Legenda P.A.I.)

-  Zona di Frana attiva (Fa) delimitazione P.A.I.
-  Zona di Frana quiescente (Fq) delimitazione P.A.I.



ESONDAZIONE E DISSESTI MORFOLOGICI DI CARATTERE TORRENTIZIO (Legenda P.A.I.)

-  Pericolosità di esondazione elevata (Eb) delimitazione P.A.I.
-  Area di conoide attivo parzialmente protetto (Cp) delimitazione P.A.I.
-  Area di conoide attivo non protetto (Ca) delimitazione P.A.I.
-  Area di conoide protetta (Cn) delimitazione P.A.I.

Area a rischio idrogeologico molto elevato (PS 267, 012 - LO-BG Monasterolo del Castello, Valle Spirola)

-  Zona 1
-  Zona 2
-  Reticolo minore
-  Fascia di rispetto reticolo minore

SORGENTI

-  Zona di tutela assoluta
-  Area di rispetto sorgenti raggio 200 m (criterio geometrico)

COMUNE DI MONASTEROLO DEL CASTELLO
PROVINCIA DI BERGAMO

PIANO DI GOVERNO DEL TERRITORIO

CARTA DEI VINCOLI
COMPONENTE GEOLOGICA DELLA PLANIFICAZIONE TERRITORIALE AGGIORNAMENTO ALLA COMPONENTE SISMICA DI C.U.T.L.R. 12/05 E D.R.G. 26/6/2011

DR. GEOL. ANDREA GRITTI
DR. GEOL. FABIO PLEBANI
Collaboratori:
Dr. Lombardo Alfonso
Andrea Visconti

adottato dal C.C. con delibera N° 6 del 10 Aprile 2014
approvato dal C.C. con delibera N° del
IL SINDACO
IL SEGRETARIO

Data: GENNAIO 2014 aggiornamenti: Ottobre 2014 in seguito a parere Regione Lombardia
SCALA: 1:5.000 TAV. 4