


1	CROTTINI TOMMASO	9 57
Azzonamento PRG vigente		21/11/2000
Zona Edilizia Residenziale		
Identificazione catastale - Mappale n.		
1222 - 1713 - 495		
Istanza richiedente		
Nuova area edificabile per fabbricato ad uso della propria famiglia.		
2	ZAMBETTI GIACOMO - BETTONI ANNA MARIA	25
Azzonamento PRG vigente		19/12/2000 - 15/04/2002
Zona Omogenea E - Agricola		
Identificazione catastale - Mappale n.		
135 - 136 - 290 - 291 - 292 - 293 - 2099 - 2100		
Istanza richiedente		
Nuova area edificabile per realizzazione fabbricati ad uso della propria fam.		
3	ZAMBETTI MARA	30 48 56
Azzonamento PRG vigente		22/06/2001 - 16/04/2002 - 12/05/2005 - 29/01/2007
Zona destinata a Parco Lacuale		
Identificazione catastale - Mappale n.		
1917		
Istanza richiedente		
Nuova area edificabile per realizzazione fabbricati ad uso proprio.		
4	VALTULINI PIETRO FRANCESCO	61
Azzonamento PRG vigente		23/07/2001 - 31/07/2008
Zona Omogenea E - Agricola		
Identificazione catastale - Mappale n.		
2963 - 127/B - 126 - 167 - 168 - 160 - 165 - 166 - 452 - 157 - 213 - 447		
Istanza richiedente		
Si chiede che venga data zona C2 - Residenziale di espansione - P.A.		
5	ZAMBETTI GIOVANNI FRANCO	62
Azzonamento PRG vigente		02/04/2002 - 08/07/2008
Zona Omogenea E - Agricola		
Identificazione catastale - Mappale n.		
2125		
Istanza richiedente		
Si chiede che venga data zona edificabile		
6	DE ANGELIS CARLO E MASSIMILIANO - FIORILLO GUGLIELMINA	
Azzonamento PRG vigente		03/04/2002
Zona Parco lacuale		
Identificazione catastale - Mappale n.		
2134 - 2135 - 2136 - 2137		
Istanza richiedente		
Si chiede che venga data nuova volumetria per ampliamento abitazione esistente		
7	VALLATI VINCENZO	99
Azzonamento PRG vigente		03/04/2002 - 13/12/2012
P.A.		
Identificazione catastale - Mappale n.		
277		
Istanza richiedente		
Richiesta di suddivisione piano di attuazione esistente		
8	MELI ALBERTO FAUSTO	83
Azzonamento PRG vigente		04/04/2002 - 15/10/2008
Zona Omogenea E - Agricola		
Identificazione catastale - Mappale n.		
1154 - 1155 - 1161		
Istanza richiedente		
Richiesta di volumetria per realizzazione deposito attrezzi di circa 70 mq		
9	CROTTINI CARLO	
Azzonamento PRG vigente		05/04/2002
Zona Omogenea E - Agricola		
Identificazione catastale - Mappale n.		
1222 - 1713 - 495		
Istanza richiedente		
Si chiede che venga data zona edificabile		
10	PETTINI EMILIO	
Azzonamento PRG vigente		06/04/2002
Zona Omogenea E - Agricola		
Identificazione catastale - Mappale n.		
241 - 244 - 2521 - 2522		
Istanza richiedente		
Si chiede che venga data zona edificabile		
11	GIUDICI MASSIMO	
Azzonamento PRG vigente		08/04/2002
Zona Omogenea E - Agricola		
Identificazione catastale - Mappale n.		
3151 - 3153		
Istanza richiedente		
Si chiede che venga data zona edificabile (fabbricato ad uso familiare)		
12	GIUDICI GIOVANNI BATTISTA	
Azzonamento PRG vigente		08/04/2002
Zona Omogenea E - Agricola		
Identificazione catastale - Mappale n.		
1962 - 2150 - 2152		
Istanza richiedente		
Si chiede che venga data zona edificabile (fabbricato ad uso familiare)		
13	MELI ANDREINA	72
Azzonamento PRG vigente		09/04/2002 - 30/09/2008
Zona Omogenea E - Agricola		
Identificazione catastale - Mappale n.		
1528		
Istanza richiedente		
Richiesta nuova volumetria residenziale per adeguamento igienico-sanitario		
14	PATERA ADELE	78
Azzonamento PRG vigente		10/04/2002 - 22/09/2008
Zona Omogenea E - Agricola		
Identificazione catastale - Mappale n.		
1712		
Istanza richiedente		
Si chiede che venga data zona edificabile		
15	NICOLI DANIELE	
Azzonamento PRG vigente		11/04/2002
Zona Omogenea E - Agricola		
Identificazione catastale - Mappale n.		
55 - 56		
Istanza richiedente		
Richiesta nuova volumetria residenziale per realizzazione abitazione		
16	LONGA PIER ANTONIO	
Azzonamento PRG vigente		11/04/2002
Varie		
Identificazione catastale - Mappale n.		
1480 - 1481 - 1834 - 2170 - 2171 - 2172		
Istanza richiedente		
Richiesta di convertire in zona residenziale		
17	NICOLI GIOVANNI	67
Azzonamento PRG vigente		11/04/2002 - 18/09/2008
Verde Privato		
Identificazione catastale - Mappale n.		
906 - 913 - 916 - 1796 - 2023 - 914		
Istanza richiedente		
Richiesta di nuova volumetria per edificio unifamiliare		
18	NICOLI DIANE	69
Azzonamento PRG vigente		12/04/2002 - 29/09/2008
Varie		
Identificazione catastale - Mappale n.		
2618 - 977 - 1645 - 1908 - 1910 - 2348		
Istanza richiedente		
Richiesta di convertire in zona edificabile		


19	PARROCCHIA SS. SALVATORE	
Azzonamento PRG vigente		12/04/2002
B1 - Contenimento dello stato di fatto		
Identificazione catastale - Mappale n.		
Istanza richiedente		
Richiesta di riordino - servizi religiosi		
20	VALLATI CLAUDIO - VALLATI ALESSANDRO	
Azzonamento PRG vigente		12/04/2002
Zona Omogenea E - Agricola		
Identificazione catastale - Mappale n.		
651 - 652 - 653		
Istanza richiedente		
Attribuzione all'edificio della tipologia "Ristrutturazione" nel P.P.		
21	MELI PIETRO	
Azzonamento PRG vigente		15/04/2002
Verde - Parco		
Identificazione catastale - Mappale n.		
63 - 2039		
Istanza richiedente		
Si chiede che venga data zona edificabile per struttura ricettiva/ricreativa		
22	MELI PIETRO	
Azzonamento PRG vigente		15/04/2002
Residenziale		
Identificazione catastale - Mappale n.		
841 - 840 - 857 sub a/b - 3106 - 3109		
Istanza richiedente		
Si chiede nuova volumetria definita di 1000 mc - Ristorante Laguna		
23	CANTAMESSA GILIOLA	110
Azzonamento PRG vigente		15/04/2002 - 25/11/2013
Zona Omogenea E - Agricola		
Identificazione catastale - Mappale n.		
1560 - 1290 - 3261 - 3259 - 1087		
Istanza richiedente		
Si chiede che venga data zona edificabile residenziale		
24	PEITI ENRICA	60 104
Azzonamento PRG vigente		15/04/2002 - 09/08/2008 - 19/02/2008
Zona Omogenea E - Agricola		
Identificazione catastale - Mappale n.		
240		
Istanza richiedente		
Si chiede che venga data zona edificabile residenziale		

LEGENDA


SIMBOLOGIA GENERALE




Perimetro comunale



Area Lagunare




Vegetazione Palustre




Corso d'acqua


SIMBOLOGIA ISTANZE CITTADINI




Numero identificativo Istanze prima del 2008



Numero identificativo Istanze dopo il 2008



Area oggetto di istanza cittadino prima del 2008



Area oggetto di istanza cittadino dopo il 2008

26	MELI MAURIZIO	
Azzonamento PRG vigente		15/04/2002
Varie		
Identificazione catastale - Mappale n.		
245 - 246 - 247 - 1703 - 1705 - 248 - 1706 - 249		
Istanza richiedente		
Eliminazione vincolo fascia rispetto stradale SS 42 - volumetria per ricovero attrezzi		
27	MELI PIETRO	
Azzonamento PRG vigente		15/04/2002
Zona Omogenea E2 - Agricola		
Identificazione catastale - Mappale n.		
110 - 235 - 1843 - 112 - 233 - 234 - 109 - 1882 - 226 - 237		
Istanza richiedente		
Eliminazione vincolo fascia di rispetto stradale SS 42		
28	FACCHINETTI GRAZIELLA - TIRABOSCHI GIUSEPPE	
Azzonamento PRG vigente		15/04/2002
RESIDENZIALE		
Identificazione catastale - Mappale n.		
2058 - 2664 - 2724		
Istanza richiedente		
Richiesta possibilità di sopralzo edificio di proprietà		
29	INVERNIZZI SERGIO	
Azzonamento PRG vigente		15/04/2002
Residenziale		
Identificazione catastale - Mappale n.		
591		
Istanza richiedente		
Richiesta possibilità di sopralzo edificio di proprietà nel centro storico		
31	SALVI ALESSANDRO	
Azzonamento PRG vigente		29/04/2002
ZONA OMOGENEA E		
Identificazione catastale - Mappale n.		
853 - 854 - 857		
Istanza richiedente		
Si chiede che venga data area edificabile		
32	MELI GERARD, ODETTE, VIVIANE	86 107
Azzonamento PRG vigente		16/08/2002 - 02/07/2011
Verde Privato		
Identificazione catastale - Mappale n.		
2199 - 920		
Istanza richiedente		
Si chiede che venga data nuova area edificabile		

33	VALLATI CLAUDIO	
Azzonamento PRG vigente		29/10/2002
Zona Omogenea E - Agricola		
Identificazione catastale - Mappale n.		
Istanza richiedente		
Si chiede che venga data volumetria definita 600 mc		
34	NICOLI MARIA	
Azzonamento PRG vigente		08/11/2002
Zona Omogenea E - Agricola		
Identificazione catastale - Mappale n.		
1150		
Istanza richiedente		
Si chiede che venga data nuova area edificabile		
35	GIUDICI BENIAMINA BATTISTINA - PATELLI LUIGI	
Azzonamento PRG vigente		10/01/2003
Zona Omogenea E - Agricola		
Identificazione catastale - Mappale n.		
956		
Istanza richiedente		
Si chiede che venga data nuova area edificabile		
36	FUMAGALLI FRANCESCO	
Azzonamento PRG vigente		30/01/2003
Zona Omogenea E - Agricola		
Identificazione catastale - Mappale n.		
529 - 531 - 2018 - 243		
Istanza richiedente		
Si chiede che il fabbricato venga classificato con specifico simbolo grafico "R" al fine di poter procedere al recupero edilizio dello stesso		
37	ZAMBETTI ZAVERIO - SUARDI CELESTINA	
Azzonamento PRG vigente		09/05/2003
Parco Lacuale		
Identificazione catastale - Mappale n.		
100 - 1621		
Istanza richiedente		
Attribuzione volumetrica definita 300mc a fabbricato esistente		
38	FACCHINETTI LEONE	
Azzonamento PRG vigente		09/05/2003
Zona Omogenea E - Agricola		
Identificazione catastale - Mappale n.		
1547/b - 1030 - 1031		
Istanza richiedente		
Si chiede che venga data nuova area edificabile		

39	FACCHINETTI ROSA ANGELA	
Azzonamento PRG vigente		09/05/2003
Zona Omogenea E - Agricola		
Identificazione catastale - Mappale n.		
1291		
Istanza richiedente		
Si chiede che venga data nuova area edificabile residenziale/artigianale		
40	LAZZARONI MARIA	
Azzonamento PRG vigente		09/05/2003
Zona Omogenea E - Agricola		
Identificazione catastale - Mappale n.		
1492 - 1495		
Istanza richiedente		
Si chiede che venga data nuova area edificabile residenziale/artigianale		
41	FACCHINETTI BARBARA	
Azzonamento PRG vigente		09/05/2003
Zona Omogenea E - Agricola		
Identificazione catastale - Mappale n.		
1233		
Istanza richiedente		
Si chiede che il fabbricato venga classificato con specifico simbolo grafico "R" al fine di poter procedere al recupero edilizio dello stesso		
42	GOTTINI GIAN FRANCO	
Azzonamento PRG vigente		31/05/2003
Zona Omogenea E - Agricola - Zona B2		
Identificazione catastale - Mappale n.		
1906/a - 1907/b		
Istanza richiedente		
Richiesta attribuzione zona B2 totale dell'area		
43	TERZI CLAUDIO	
Azzonamento PRG vigente		09/07/2004
Verde Privato - Seminativo arborifero		
Identificazione catastale - Mappale n.		
684		
Istanza richiedente		
Nuova zona di completamento B2		
44	MELI LAURA	
Azzonamento PRG vigente		29/04/2005
Zona B3 verde privato		
Identificazione catastale - Mappale n.		
1017 - 2227 - 676		
Istanza richiedente		
Si chiede che venga data nuova area edificabile ad uso residenziale		

45	LONGA BRUNA	
Azzonamento PRG vigente		29/04/2005
Zona B3 verde privato		
Identificazione catastale - Mappale n.		
2245 - 2246 - 2377 - 2378		
Istanza richiedente		
Si chiede che venga data nuova area edificabile ad uso residenziale		
46	COLOMBO MAURIZIO	
Azzonamento PRG vigente		03/05/2005
Zona Omogenea E - Agricola		
Identificazione catastale - Mappale n.		
486 - 803 - 806		
Istanza richiedente		
Inserimento in zona residenziale B2		
47	MICELI GIOVANNI	
Azzonamento PRG vigente		12/05/2005
P.A.		
Identificazione catastale - Mappale n.		
1519 - 2384 - 1578		
Istanza richiedente		
Nuova area edificabile per realizzazione fabbricati ad uso proprio.		
49	ZINETTI SANTINO - ZINETTI ALDA	
Azzonamento PRG vigente		25/05/2005
Area a parco lacuale		
Identificazione catastale - Mappale n.		
1020 - 2279 - 1022 - 2380		
Istanza richiedente		
Si chiede che venga classificata come zona B2		
50	CROTTINI GIACOMO	
Azzonamento PRG vigente		15/06/2005
Zona Omogenea E - Agricola		
Identificazione catastale - Mappale n.		
144		
Istanza richiedente		
Si chiede che venga data nuova area edificabile ad uso residenziale		
51	PEZZALI GIOVANNI - BOTTICCHIO RAIMONDO - NICOLI DIANE SARA - MICELI GIOVANNI	
Azzonamento PRG vigente		16/07/2005
Zona Omogenea E - Agricola		
Identificazione catastale - Mappale n.		