



- LEGENDA**
-  Area Lagunare (AL)
 -  Nucleo di Antica Formazione (NAF)

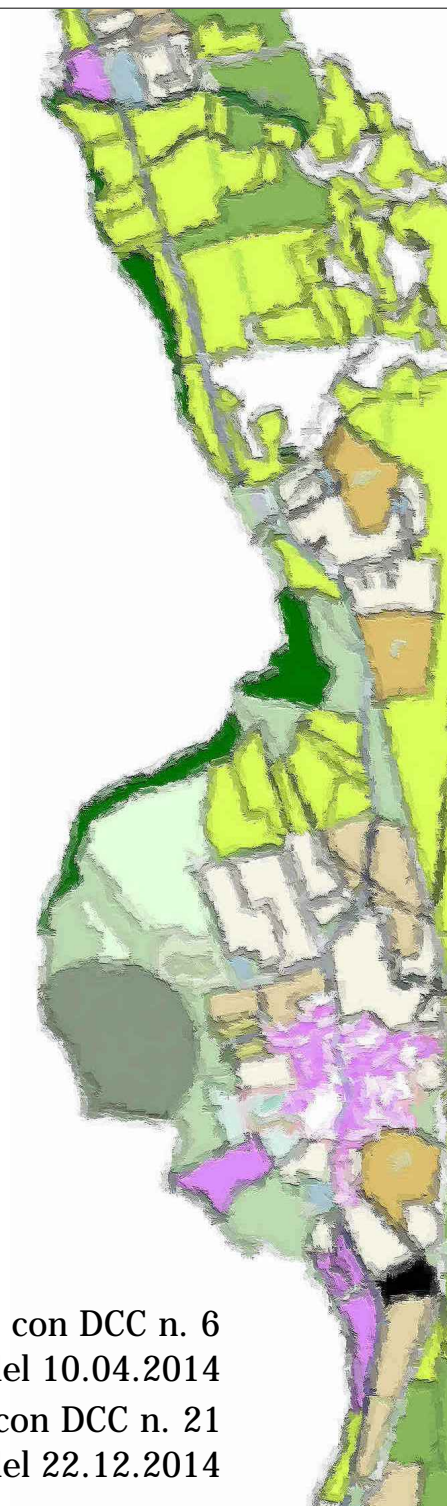
- ALTEZZA DEGLI EDIFICI**
-  1 PIANO
 -  2 PIANI
 -  3 PIANI
 -  4 PIANI
 -  SOTTOTETTO

Comune di Monasterolo del Castello
Provincia di Bergamo

Sindaco
MAURIZIO TRUSSARDI
Ass. all'Urbanistica e Paesaggio
MAURIZIO TRUSSARDI
Valutazione Ambientale Strategica
Ingegnere **ERIC PASINETTI**
Studio Geologico
Geologo FABIO PLEBANI
Geologo ANDREA GRITTI
Reticolo Idrico Minore
Geologo FABIO PLEBANI
Geologo ANDREA GRITTI

data: **Febbraio 2015**

Adottato con DCC n. 6 del 10.04.2014
Approvato con DCC n. 21 del 22.12.2014



Documento **DP** di Piano **Altezze Edifici** scala 1:1.000